


Tegnforklaring


Reguleringsplan PBL 2008

§12-5. Nr. 1 - Bebyggelse og anlegg

 Industri/lager [1826]

§12-5. Nr. 2 - Samferdselsanlegg og teknisk infrastruktur

 Kjørveg [2011]

 Annen veggrunn - grøntareal [2019]

§12-5. Nr. 3 - Grønnstruktur

 Naturområde - grønnstruktur [3020]

§12-6 - Hensynssoner

 Frisikt [140]

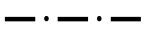
 Flomfare [320]

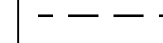

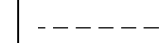

Linjesymbol

 Plangrense

 Formålsgrense

 Faregrense

 Sikringsgrense

 Byggegrense [1211]
 Bebyggelse som inngår i planen [1214]
 Frisiktlinje [1222]
 Måle og avstandslinje [1259]

Kartopplysninger

Kilde for basiskart: FKB

Dato for basiskart: 30.11.2016


Koordinatsystem: UTM sone 33 basert på EUREF89/WGS84

Høydegrunnlag: NN1954

Ekvidistanse 1 m

Kartmålestokk: 1:1000

0 12.5 25 37.5 50.m



Saltedal
kommune

Dealjregulering

Nerauran gnr./bnr 9/1, 9/26 m.fl

Med tilhørende reguleringsbestemmelser

Arealplan-ID:
2016007

Forslagstiller:
PK Strøm AS

SAKSBEHANDLING ETTER PLAN- OG BYGNINGSLOVEN

SAKS-NR.	DATO	SIGN.

Dato	Revisjon
Dato	Revisjon
Dato	Revisjon

Kommunestyret sitt vedtak

Ny 2. gangs behandling

Offentlig ettersyn fratil

2. gangs behandling

Offentlig ettersyn fra.....til

1. gangs behandling

Kunngjøring av oppstart av planarbeid

07.01.2017 Rambøll

Oppstartsmøte.....

29.11.16 (r) FTJ

PLANEN ER UTARBEIDET AV:

RAMBOLL

TEGNNR.	DATO	SIGN.
01	23.10.2017	INEN

Det bekreftes at planen er i samsvar med kommunestyrets vedtak av

Dato Plansief

