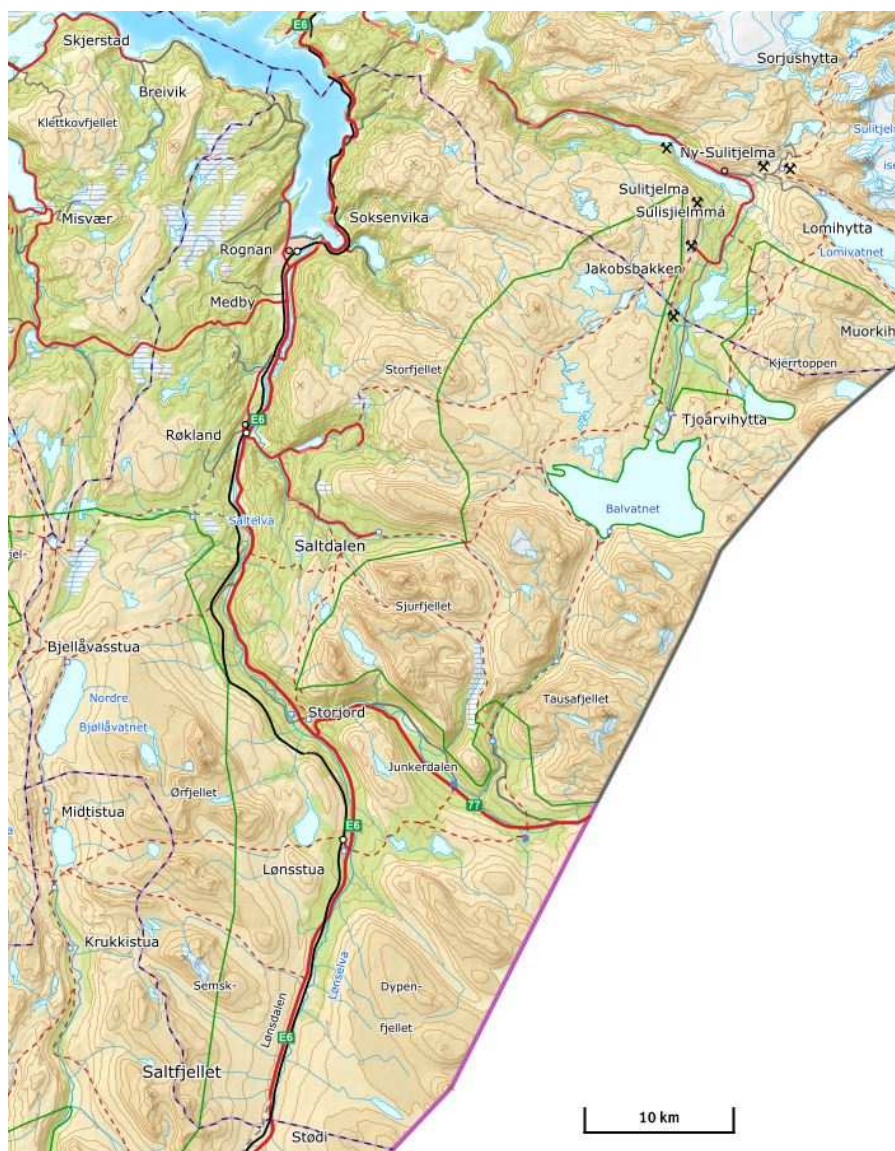




## Saltdal kommune

- Imøtekommende, løsningsfokusert og ansvarlig

# NYTT HØRINGSNOTAT NAVNESAK NYE VEI- OG OMRÅDENAVN I SALTDAL for bruk til offisielle adresser





**Vår ref**  
2019/700

**Saksbehandler**  
Tore Mentzoni Eilertsen, tlf.: 75682029

**Dato**  
11.07.2019

## **Nytt høringsnotat i navnesak**

Innholdsfortegnelse	2-3
Innledning	4-5
Liste over gjenværende vei- og områdenavn	6-17
Kartdel:	
Setså	18
Vikfjell-Dversetfjell	19
Halsmo-Breimo-Skipmannvik	20
Langset	21
Jarbruvatnet-Tverråvatnet	22
Rognan-Brenne, Os-Langvad	23
Sakenvik-Botn-Botnvann	24
Saksenvikfjellet	25
Rosni-Fuglevatn-Risvatnet-Balvatnet-Tjorvi-Dorro	26
Vassbotn-Vassbotnfjell-Langvadfjell	27
Brenne-Storalmeningen-Stormoen	28
Tverråvatnet-Jarbrufjellet	29
Jarbrufjellet-Kvitbergvatnet	30
Harodalen-Hessihompenvatnet	31
Storalmeningen-Bleiknes	32
Pettermoen-Storvasstjelma	33
Sandbakken-Storengdalen	34
Storvasstjelma-Solvågfjell	35
Langånes-Nystadnes	36
Nordre Bjøllåvatn	37
Nystadnes-Kjemåvatn	38
Tjenfjellet-Solvågli-Lønsdal nord	39
Solvågli-Storgraddis	40

Storgraddis-Skaiti	41
Graddis	42
Viskis	43
Lønsdal	44
Lønsdal-Semka	45
Semka-Stødi	46

## **Innledning**

Som de fleste nå vil være kjent med har det i lengre tid pågått arbeid med en navnesak etter Lov om stadnamn i Saltdal. Saken går ut på å vedta veinavn og områdenavn for å kunne gi offisielle vei- eller områdeadresser etter Lov om eiendomsregistrering (matrikkelloven) gjennom et prosjekt som styres av Kartverket som overordnet matrikkelmyndighet. Slike adresser skal gis til alle bolighus, våningshus, fritidshus og næringsbygg som i dag ikke har slik adresse. I Saltdal er det gitt slike adresser i området Rognan med Saltnes, Bakken og Høyjarfallmoen samt en del av området Røkland med Lillealmenningen.

Adressegivende vei- og områdenavn må være entydig innenfor kommunens grenser, d.v.s. at et navn ikke kan gis til mer enn en ett sted. To eller flere navn må heller ikke være for like.

I kommunen for øvrig er det kun gitt matrikkeladresser, d.v.s. gårdsnummer/bruksnummer/evt. festenummer. Slike adresser er registrert i matrikkelen for Saltdal, men de er ikke i daglig bruk av adresseinnehaverne, og de skal etter hvert erstattes av offisielle vei- eller områdeadresser.

De offisielle adressene blir bestående av veinavn med husnummer, eventuelt områdenavn med husnummer, og de vil bli registrert i matrikkelen med koordinater (posisjon) for et punkt innenfor bygningsflaten. Matrikkelen gir da grunnlag for stadfesting av adresser i folkeregisteret og i navigasjonssystemer for utrykningskjøretøy, redningsfartøy, kjøretøy for personbefordring m.m. I utgangspunktet var det lagt til grunn at veier som betjener 5 eller flere adresseobjekter skulle gis egne adressenavn. Det var også forutsatt at skogsbilveier og gangstier kunne gis navn som adressegivende veier. Etter dette ble det innhentet 172 navneforslag fra grunneierlag, hytteforeninger og en del enkeltpersoner med adresseobjekter i kommunen. Alle forslagene lå ute til høring på kommunens hjemmeside og facebookside i august 2013 etter kunngjøring i to lokalaviser den 08.08.2013.

Etter hvert ble det presisert fra Kartverkets side at bare adresseobjekter med direkte adkomst fra **helårs bilvei** kan gis adressegivende veinavn. Adresseobjekter for øvrig må inngå i områder med områdenavn, f.eks. områder med fritidshus. Videre ble antall adresseobjekter til adressegivende vei øket til 8 eller fler. Dette ga en vesentlig reduksjon i antall adressegivende veinavn.

I tillegg er det åpnet for å innføre adresse tilleggs navn på veier som er lange. Der man kan bruke stedsnavn etter vei navn.

Saltdal kommune anbefaler også å endre alle nye og eksisterende veinavn fra veg til vei.

Alle veier og områder skal forsynes med skilt som angir veinavn eller områdenavn. Ut fra et kostnadskriterium vil det da her foreslås en sammenslåing/utvidelse av mange adressegivende områder. En står etter dette igjen med at kommunens enhetsavdeling for plan og utvikling (PLUT) foreslår 92 vei- eller områdenavn. Gjenværende og utvidede parseller har beholdt sine opprinnelige parsellnummer i nedenstående navneliste.

Adresseparsellene er vist i kartdelen av dette notatet, da med røde veiparseller (E6 med mørk blå farge) og grønne områdeparseller. Noen veier med vedtatte gjeldende navn er vist med oransje farge. Sideveier som foreslås adressert fra hovedvei er vist med lys blå farge.

I navnelisten står innkomne forslag i kolonne 7, Språkrådets anbefaling av skrivemåten i kolonne 4 og PLUT`s forslag i kolonne 6.

Etter §6 i Lov om stadnamn legges PLUT`s navneforslag ut på ny høring. Alle innbyggere i Saltdal inviteres med dette om å fremme sine merknader/uttalelser til forslagene samt eventuelle forslag til endringer. Merknader/forslag sendes skriftlig til **Saltdal kommune,**

**Kirkegata 23, 8250 Rognan eller som e-post til [postmottak@saltdal.kommune.no](mailto:postmottak@saltdal.kommune.no) innen 15. september 2019.**

Med hilsen

Tore M. Eilertsen  
Prosjektingeniør

**Saltdal kommune**

Adresseprosjektet

**NAVNESAK: VEG- OG OMRÅDENAVN**

**1840 Saltdal**

**KARTBLAD: N10 Økonomisk kartverk**

Adresseparsell Nr.	Kartblad	Objekttype/ Sted	Anbefalt skrivemåte	Skrivemåte i offentlig bruk Kartserie/kartblad	Forslag fra kommunens Enhet PLUT	Forslag fra grunneiere	Formannskapets forslag	Merknader/Begrunnelse
1	18	Hytteområde Grytvikvatnet Setså nordre	<b>Grytvikvatnet</b>	N10 33-10-503-302	<b>Grytvikvatnet</b>	Grytvikvatnet		Forslag fra Setså nordre grunneierlag
3	18	Hytteområde Valvatnet Setså nordre	<b>Valvatnet Vallvatnet</b>	N10 33-10-503-302	<b>Valvatnet</b>	Valvatnetvatnet		Forslag fra Setså nordre grunneierlag
5	18	Setså nordre	<b>Nervegen Finnkollvegen</b>	N10 33-10-503-302	<b>Nervegen</b>	Nerveien		Forslag fra Setså nordre grunneierlag
6	21	Gårdsveg Innmark Setså nordre	<b>Brattsandvegen Moanvegen</b>	<b>12 bebygde adr.pkt.</b> N10 33-10-503-301	<b>Moanveien</b>	Sommarvollveien Moanveien Brattsandbakken		Forslag fra Setså Søndre utmarkslag.
9 Utvidet.	21	Område Hytteområde Stamnes	<b>Skjærvik/ Skjervikhågen</b>	N10 33-10-503-301	<b>Skjærvikhågen</b>	Skjærvikhaugen		Forslag fra grunneiere på Stamnes
10	21	Gårdsveg Fra E6 Langset	<b>Lunnevegen</b>	<b>11 bebygde adr.pkt.</b> N10 33-10-503-301	<b>Lunneveien</b>	Lunnevegen Hovedvegen Gårdsveien		Forslag fra Egil Hansen Forslag fra Langset grunneierlag. Forslag fra Tor Torbergsen.
12	24	Gårdsveg Fra parsell 14 Saksenvik vestre	<b>Språkrådet er forespurt 28.04.2014</b>	N10 33-10-503-300	<b>Kvernsteinveien</b>	Kvernsteinvegen Sjyvegen		Forslag fra Saksenvik vestre grunneierlag, Gunnar Aavik og Peter Willumsen Forslag fra Saksenvik vestre grunneierlag,
13	24	Gårdsveg Fra parsell 14 Saksenvik østre	<b>Sjyvegen</b>	N10 33-10-503-300	<b>Sjyvegen</b>	Sjyvegen		Forslag fra Saksenvik østre og vestre

**Saltdal kommune**

Adresseprosjektet

**NAVNESAK: VEG- OG OMRÅDENAVN**

**1840 Saltdal**

**KARTBLAD: N10 Økonomisk kartverk**

Adresseparsell Nr.	Kartblad	Objekttype Sted	Anbefalt skrivemåte	Skrivemåte i offentlig bruk Kartserie/kartblad	Forslag fra kommunens Enhet PLUT	Forslag fra grunneiere	Formannskapets forslag	Merknader/Begrunnelse
14	24	Komm./privat veg Botn-Kinesodden Botn og Saksenvik	<b>Saksenvik/ Soksenvik- vegen</b>	N10 33-10-503-300	<b>Saksenvik- veien</b>	Trimmeveien Saksenvikvegen Blodvegen		Forslag fra Botn grunneierlag Forslag fra Saksenvik østre og vestre Forslag fra Saksenvik østre. <b>Brukt før!</b>
15B	24	Gårdsveg Fra parsell 15A Botn	<b>For likt parsell 15A?</b>	N10 33-10-503-300	<b>Botnveien</b>	Botnveien		Forslag fra Botn grunneierlag
16	23	Fylkesveg 515 Rognan- Nerauran	<b>Fiskvåg/ Fiskevåg- vegen</b>	N10 33-10-502-300	<b>Fiskvågveien</b>	Fiskvågvegen		Ingen innkomne forslag Forslag fra kommunens PLUT
20 <b>Endret</b>	20	Boligveg Fra Fv 515 Halsmoen	<b>Halsåsvegen Åsvegen</b>	<b>12 regulerte adr.pkt. 8 ferdig bygget.</b> N10 33-10-502-300	<b>Savoyveien</b>	Langåsveien Åsen/Åsvegen Halsmoveien Sommerro Savoygata		Olav T. Jensen og Tove H. Karlsen. Gammelt navn <b>Savoyvegen vedtatt av THU 09.03.1989</b> Forslag fra Halsmoen Forslag fra Meisler. Gammel kafe Forslag fra Halsmoen
22 <b>Endret</b>	20	Gårdsveg Bakkemo Halsmoen	<b>Kalmovegen</b>	<b>8 reg. adr.pkt. 6 ferdig bygget</b> N10 33-10-502-300	<b>Bakkemo</b>	Kalmoveien		Forslag fra Ingvar Ramsvik <b>Bakkemo vedtatt av THU 09.03.1989</b>
24 <b>Endret. Område.</b>	20	Område med fri- boliger ved Skipmannvik- sjøen	<b>Skipmann- vikvegen Skipmann- vika</b>	N10 33-10-502-302	<b>Skipmannvika</b>	Skipmannviksjø- veien Skipmannvikvegen Sjysiveien		Forslag fra Gunnar Johannessen Forslag fra Magne Pettersen Forslag fra Alf T. Olsen
25	19/20	Komm. veg Fra Fv 515 i Vik til Breimo	<b>Breidmo/ Breimo- vegen</b>	N10 33-10-502-301 N10 33-10-502-302	<b>Breimoveien</b>	Breimoveien		Forslag fra Vik vestre grunneierlag
26 <b>Endret Område.</b>	19	Hytteområde Kvantohamran Vikfjell	<b>Kvanto- hamran</b>	N10 33-10-502-300 N10 33-10-502-301	<b>Kvantohamran</b>	Vik fjellvei		Forslag fra Vik vestre grunneierlag <b>Fjellveg som utgått tidligere parsell</b>

**Saltdal kommune**

Adresseprosjektet

**NAVNESAK: VEG- OG OMRÅDENAVN**
**1840 Saltdal**
**KARTBLAD:**
**N10 Økonomisk kartverk**

Adresse- parsell Nr.	Kartblad	Objekttype Sted	Anbefalt skrivemåte	Skrivemåte i offentlig bruk Kartserie/kartblad	Forslag fra kommunens Enhet PLUT	Forslag fra grunneiere	Formannskapets forslag	Merknader/Begrunnelse
27 <b>Endret.</b>	23	Fv 516 Fra E6 til Nes Øst for Elva	<b>Saltnes- vegen</b>	N10 33-10-502- 298, 299 og 300	<b>Østersia</b>	Nesvegen Østsiden Østsidevegen		Forslag fra Nes grunneierlag Forts. fra Saltnes. Os grunneierlag Nesvegen fra Brenne bru. Forsl. fra Gottfred Labakk
31 <b>Endret.</b>	23	Gårdsveg Fv 516 - Moen Lien	<b>Limovegen</b>	N10 33-10-502-299	<b>Østersia</b>	Limoveien		Forslag fra Daniel Karlsen m/fl
32	20/21/23	Europaveg E6 Fauske gr. - Nerauran	<b>Saltdals- fjordveien</b>		<b>Saltdals- fjordveien</b>	Fjordvegen Austringvegen Saltdalsveien		Forslag fra Saksenvik vestre grunneierlag Forslag fra Saksenvik vestre grunneierlag Forslag fra Saksenvik østre grunneierlag
33	23/28/32	Kv og Fv 516 Høyjarfall- Leirjordfall	<b>Alle gårds- navn anbe- fales.</b>		<b>Gammelveien</b>	Dalvegen Gammelvegen		Forslag fra grunneierlagene på Medby, Næstby, Kvæle, Røklund, Storalm. og Nedre Drageid Forslag fra Sundby grunneierlag
34	23	Gårdsveg Bjønnøva Næstby	<b>Bjønnøv- vegen</b>	N10 33-10-502-299	<b>Bjønnøvveien</b>	Bjønnøvvegen		Forslag fra Næstby grunneierlag
38 <b>Endret. Utvidet.</b>	22	Hytteområde Lille Jarbruvatn Næstby	<b>Egen navne- sak for "Lille"</b>	<b>Adk. Fra Næstby</b> N10 33-10-501-299 N10 33-10-501-300	<b>Jarbruvatnet</b>	Lille Jarbruvatn hytteområde		Forslag fra Næstby grunneierlag
40	22/24	Hytteområde Knøvlåsen Vik - Bakken	<b>Egen navne- sak for "Knøvel"</b>	N10 33-10-502-300	<b>Knøvelås- vatnet</b>	Knøvelåsvatn hytteområde		Forslag fra hytteeiere i Svartvatn hytteområde
42	22	Hytteområde Svartvatnet Bakken - Vik	<b>Svartvatnet</b>	N10 33-10-502-300	<b>Svartvatnet</b>	Svartvatn hytteområde		Forslag fra hytteeiere i Svartvatn hytteområde
43	23/28/32/36/ 38/39/44/45/ 46	Riksveg E6 fra Nerauran og sydover	<b>To navn: Saltdalsv. Saltfjellv.</b>		Saltfjellveien	E6 Ranaveien		Forslag fra grunneierlagene på Medby, Røklund og Nedre Drageid



**Saltdal kommune**

Adresseprosjektet

**NAVNESAK: VEG- OG OMRÅDENAVN**

**1840 Saltdal**

**KARTBLAD:**

**N10 Økonomisk kartverk**

Adresse- parsell Nr.	Kartblad	Objekttype Sted	Anbefalt skrivemåte	Skrivemåte i offentlig bruk Kartserie/kartblad	Forslag fra kommunens Enhet PLUT	Forslag fra grunneiere	Formannskapets forslag	Merknader/Begrunnelse
44	23	Fylkesveg 812 Medby- Bodø grense	<b>Misvær- vegen</b>			<b>Dugnads- veien</b>	Skarvegen Skarvegen Dugnadsveien	Forslag fra Medby grunneierlag Forslag fra Næstby grunneierlag Forslag fra Bodø komm. E6-Xfv813 (Til Beiarn)
45	23	Gårdsveg Syd for Fv812 Medby innmark	<b>Øvergårds- vegen</b>	N10 33-10-502-299		<b>Øvergårds- veien</b>	Øvergårdsvegen	Forslag fra Medby grunneierlag
50	23	Gårdsveg Øst for E6 Brenne innmark	<b>Langvad- holmvegen</b>	<b>7 adressepunkt. Adkomst fra?</b> N10 33-10-502-298		<b>Langvadholm- veien</b>		Ingen innkomne forslag
51	28	Gårdsveg Skavm.-Pinmoen Drageid øvre	<b>Pinmovegen Skaymo-/ Skamovegen</b>	<b>Ikke nok ledige nr. i "Skavmoen"</b> N10 33-10-502-298		<b>Pinmoveien</b>	Skavmovei Pinmovei	Forslag fra Øvre Drageid Grunneierlag
56	22	Hytteområde Tverråmoen Sundby	<b>Tverråmoen</b>	N10 33-10-501-299		<b>Tverråmoen</b>		Ingen innkomne forslag Området har navnet Tverråmoen fra tidligere
57 <b>Endret. Område.</b>	22	Hytteområde Skar-Havervatn Medby	<b>Ingeborg- vegen el. Skarvegen</b>	N10 33-10-501-299		<b>Skar</b>	Ingeborgvegen	Forslag fra Medby grunneierlag Endres fra veg til område
58	22	Hytteområde Ingeborgvatn Medby/Næstby	<b>Ingeborg- vatnet</b>	N10 33-10-501-299		<b>Ingeborg- vatnet</b>	Ingeborgvatn hytteområde Ingeborgvann	Forslag fra Næstby grunneierlag Forslag fra Medby grunneierlag
60 <b>Endret.</b>	22	Hytteområde Trollhaugan Sundby	<b>Trollhaug- vegen el. Trollhågv.</b>	N10 33-10-501-298 N10 33-10-501-299		<b>Trollhaugan</b>		Ingen innkomne forslag

**Saltdal kommune**

Adresseprosjektet

**NAVNESAK: VEG- OG OMRÅDENAVN**

**1840 Saltdal**

**KARTBLAD: N10 Økonomisk kartverk**

Adresse- parsell Nr.	Kartblad	Objekttype Sted	Anbefalt skrivemåte	Skrivemåte i offentlig bruk Kartserie/kartblad	Forslag fra kommunens Enhet PLUT	Forslag fra grunneiere	Formannskapets forslag	Merknader/Begrunnelse
64	22/29	Område Hytteområde Tverråvatnan	<b>Tverrå- vatnet/- vatnan</b>	N10 33-10-501-298	<b>Tverråvatnet</b>	Tverråvatn Hytte- område Bjørnlivei		Forslag fra Nedre Drageid grunneierlag Forslag fra Øvre Drageid Grunneierlag
65 <b>Endres. Område</b>	29	Hytteområder på Røklandsfjell m.m.	<b>Urslettv. Sandbakken Sandbakkv.</b>	N10 33-10-501-297 N10 33-10-502-297	<b>Røklاند- fjellet</b>	Sandbakken til Fjell- vegskogsletta. Videre Røklاند fjellveg		Forslag fra Røklاند grunneierlag (Sandbakkvegen er brukt før)
67	26/33	Fv 513 Pothus- Evenesdal	<b>Evenesdal- vegen</b>	N10 33-10-502-296 N10 33-10-503-296 N10 33-10-502-297	<b>Evenesdalveien</b>	Evenesdalveien		Forslag fra Evensgård grunneierlag
68	28	Gårdsveg Fv 513-Evensgård Evensgård	<b>Evensgård- vegen</b>	N10 33-10-502-297	<b>Evensgård- veien</b>	Evensgårdveien		Forslag fra Evensgård grunneierlag
71	33	Kommunal veg Fv 513-Pettermoen Myrland	<b>Myrlands- vegen</b>	N10 33-10-503-296 N10 33-10-502-297	<b>Myrlandsveien</b>	Myrlandsveien		Forslag fra Laila Hansen
72	27/28	Fv 514 Kalla bru- Vassbotnfjell	<b>Vassbotn- fjellvegen. Sørdalsvn. Tverrliv.</b>	N10 33-10-502-297 N10 33-10-503-297	<b>Vassbotnfjell- veien</b>	Sørdalsvegen Tverrliveien Vassbotnveien, Vassbotnfjellveien		Forslag fra Vassbotn grunneierlag Forslag fra Vassbotnfjell grunneierlag Evensgård og Vassbotn grunneierlag Forslag fra Eva Øyen
75	18	Hytteområde Storelvvatnet Setså nordre	<b>Storelv- vatnet</b>	N10-33-10-504-302	<b>Storelvvatnet</b>			Ingen innkomne forslag
79	24/25	Hytteområde Grønlivatnet Saksenvik	<b>Grønlivatnet</b>	N10-33-10-503-300	<b>Grønlivatnet</b>	Grønlivatn		Forslag fra Saksenvik østre grunneierlag

**Saltdal kommune**

Adresseprosjektet

**NAVNESAK: VEG- OG OMRÅDENAVN**

**1840 Saltdal**

**KARTBLAD:**

**N10 Økonomisk kartverk**

Adresse- parsell Nr.	Kartblad	Objekttype Sted	Anbefalt skrivemåte	Skrivemåte i offentlig bruk Kartserie/kartblad	Forslag fra kommunens Enhet PLUT	Forslag fra grunneiere	Formannskapets forslag	Merknader/Begrunnelse
80 <b>Endret.</b>	24/25	Hytteområde Botnvatnet Saksenvik	<b>Navnesak for "Lisj"/ "Litle"</b>	N10-33-10-503-300	<b>Botnvatnet</b>	Lisjvatn		Forslag fra Saksenvik Østre grunneierlag
85	24	Hytteområde Smålivatnet Botn	<b>Smålivatnet</b>	N10-33-10-503-300	<b>Smålivatnet</b>	Smålivatnet Hytteområde		
86 <b>Endret.</b>	23	Hytteområde Svarhammeren- Svartvt. Saltnes	<b>Svart- hamran</b>	N10-33-10-502-299 N10-33-10-502-300	<b>Osfjellet</b>			Ingen innkomne forslag
89 <b>Utvidet</b>	27	Hytteområde Medtivatnet Langvad/Nes	<b>Småvatnan</b>	N10-33-10-503-298	<b>Småvatnan</b>	Medtivatn Mettivatnet		Forslag fra Nes grunneierlag Forslag fra Langvad gård
90 <b>Utvidet</b>	20	Hytteområde Tangodden Hals	<b>Tangodden</b>	N10-33-10-502-301	<b>Tangodden</b>	Tangodden Tangodden Tangodden		Forslag fra Håkon Hals Forslag fra Olav Tore Jensen Forslag fra Tove Hals Karlsen
94 <b>Endret.</b>	19	Hytteområde Krokvatnet	<b>Krokvatnet</b>	N10-33-10-501-300	<b>Krokvatnet</b>			Ikke innhentet forslag
96 <b>Endret.</b>	22	Hytteområde ved Botnvatnet Medby	<b>Storbotn- vatnet</b>	N10-33-10-501-299	<b>Dugnadsveien</b>	Botnvann		Forslag fra Medby grunneierlag <b>Ligger ved "Botnhamran" og "Sjølskotthagen"</b> <b>Kan ikke bruke "Botnvann"!</b>
97	22	Hytteområde Holmvatnet Medby	<b>Holmvatnet</b>	N10-33-10-501-299	<b>Holmvatnet</b>	Holmvann		Forslag fra Medby grunneierlag

**Saltdal kommune**

Adresseprosjektet

**NAVNESAK: VEG- OG OMRÅDENAVN**

**1840 Saltdal**

**KARTBLAD:**

**N10 Økonomisk kartverk**

Adresse- parsell Nr.	Kartblad	Objekttype Sted	Anbefalt skrivemåte	Skrivemåte i offentlig bruk Kartserie/kartblad	Forslag fra kommunens Enhet PLUT	Forslag fra grunneiere	Formannskapets forslag	Merknader/Begrunnelse
99 <b>Utvidet.</b>	19/20	Hytteområde Dversetvatnet - Dversetelva	<b>Dverset- vatnet</b>	N10-33-10-501-301	<b>Dversetvatnet</b>	Dversetvatn øst Dversetvatn østre		Forslag fra Harald Otto Pedersen Forslag fra Harald Otto Pedersen
100	28	Hytteområde Svartvatnet Evensgård	<b>Må reises navnesak. Mølnelva</b>	N10-33-10-502-297 N10-33-10-502-298	<b>Evensgård- fjellet</b>	Evensgårdfjell		Forslag fra Evensgård grunneierlag
103 <b>Utvidet</b>	33	Hytteområde Fuglvatnet Evensgård	<b>Stormo- fjellet</b>	N10-33-10-502-297	<b>Fuglvatnet</b>	Stormofjell Fuglvatnet		<b>Forslag fra Evensgård grunneierlag</b> Forslag fra kommunens PLUT
104 <b>Endret. Område</b>	34	Hytter i Storeng- dalen i Evenesdal	<b>Storengdal- vegen</b>	N10-33-10-503-296	<b>Storengdalen</b>	Storengdalveien		Forslag fra grunneiere i Evenesdal
106 <b>Utvidet.</b>	33	Hytteområde Storvatnet Evenesdal	<b>Storvatnet Storvasstien</b>	N10-33-10-502-296	<b>Storvatnet</b>	Storvatnstien Storvatnet		Forslag fra grunneiere i Evenesdal Forslag fra kommunens PLUT
107 <b>Endret. Område.</b>	32	Hytter gjennom Kvanndalen Pothus	<b>Kvandal- vegen</b>	N10-33-10-502-296 N10-33-10-502-297	<b>Kvanndalen</b>	Kvandalveien Kvandalen		Forslag fra Storalmenningen grunneierlag Forslag fra kommunens PLUT
108 <b>Endret. Område.</b>	32	Hytter på Nordnesfjellet Nordnes	<b>Elligam- skogvegen</b>	N10-33-10-502-296	<b>Nordnesfjellet</b>	Nordnesfjellet		Ingen innkomne forslag Forslag fra kommunens PLUT
110	32	Gårdsveg Fra Nordnes til Tømmerdal	<b>Tømmerdal- vegen</b>	N10-33-10-502-297 N10-33-10-502-296	<b>Tømmerdal- veien</b>	Tømmerdalvegen		Forslag fra Tømmerdal grunneierlag

**Saltdal kommune**

Adresseprosjektet

**NAVNESAK: VEG- OG OMRÅDENAVN**

**1840 Saltdal**

**KARTBLAD:**

**N10 Økonomisk kartverk**

Adresseparsell Nr.	Kartblad	Objekttype Sted	Anbefalt skrivemåte	Skrivemåte i offentlig bruk Kartserie/kartblad	Forslag fra kommunens Enhet PLUT	Forslag fra grunneiere	Formannskapets forslag	Merknader/Begrunnelse
112	32	Gårdsveg Fra Russånes til Russånes Indre	<b>Innervegen</b>	N10-33-10-502-296	<b>Innerveien</b>	Innerveien Elveveien		Forslag fra gnr. 31 Russånes Forslag fra NN og Evelyn Kristensen
116 Se pars. 33	23/28/32	Samleveg Øst for E6 Bleiknes	<b>Gammel- vegen/annet navn</b>	N10-33-10-502-295	<b>Gammelveien</b>	Gammelveien		Forslag fra Bjørg Unosen <b>Er del av parsell nr. 33</b>
117	32/36	Gårdsveg Langsandmo- Langånes-Trettnes	<b>Langånes- vegen</b>	N10-33-10-501-295	<b>Langånesveien</b>	Langånesveien Fallmoveien Langånesveien		Tove Skjelvik, Svend H. Svendsen, Bjørg Unosen Aud Mathisen (På østsiden) Aud Mathisen (Vestsiden) og Kåre Langånes
119 <b>Endret</b>	36	Gårdsveg Langsandmo	<b>Trollholvn. Langsandmo- vegen</b>	<b>8 beb. Adr.pkt.</b> N10-33-10-501-295 N10-33-10-502-295	<b>Saltfjellveien</b>	Langsandmo- veien (Alt. Troll- holveien)		Forslag fra Arnmød Bjørnstad  Aud Mathisen og Bjørg Unosen: Trollhøl(a)veien
120	38	Privat veg til Skogvoktergården Storjord	<b>Skogvokter- vegen</b>	N10-33-10-502-294 N10-33-10-502-293	<b>Skogvokter- veien</b>	Storjordvegen Skogvokterveien Skogveien		Forslag fra Kristen og Camilla Storjord Forslag fra Lise Tronrud og Kjell Arne Hjemås
121	38	Privat veg til Kjemåga stasjon Storjord	<b>Kjemåvegen Kjemåg- vegen</b>	N10-33-10-502-293	<b>Kjemåveien</b>			Ingen innkomne forslag <b>Bør reises navnesak for primærnavnet "Kjemå"- eller "Kjemåg"-</b>
122 <b>Endret</b>	38/39/40/42	Riksveg 77 Storjord- Riksgrensen	<b>Stor-Grad- disvegen</b>		<b>Graddis- veien</b>	Storgraddis- veien Graddisvegen		Forslag fra Kjell-Sture Myrvang og Oddvar Myrvang Forslag fra kommunens PLUT
123	39/40	Kommunal veg Tjernfjell-Rødberg- vollen, Junkerdal	<b>Junkerdal- vegen</b>		<b>Junkerdal- veien</b>			Ingen innkomne forslag

**Saltdal kommune**

Adresseprosjektet

**NAVNESAK: VEG- OG OMRÅDENAVN**

**1840 Saltdal**

**KARTBLAD:**

**N10 Økonomisk kartverk**

Adresse- parsell Nr.	Kartblad	Objekttype Sted	Anbefalt skrivemåte	Skrivemåte i offentlig bruk Kartserie/kartblad	Forslag fra kommunens Enhet PLUT	Forslag fra grunneiere	Formannskapets forslag	Merknader/Begrunnelse
124		40 Gårdsveg over Junkerdal Søndre Junkerdal	<b>Innland- vegen</b>	N10-33-10-503-293	<b>Innland- veien</b>			Ingen innkomne forslag
125 <b>Endret. Område.</b>		40 Gamforsen hytteområde Junkerdal	<b>Gamfors- vegen</b>	N10-33-10-504-293 N10-33-10-504-292	<b>Gamforsen</b>			Ingen innkomne forslag
132 <b>Endret. Område.</b>		42 Graddis hytteområde	<b>Vintervegen</b>	N10-33-10-505-292	<b>Graddis</b>	Vintervegen		Forslag fra Graddis Hytteforening (Av terrengnavn)
141	41/42	Kommunal veg Graddis-Brattlia (Skaiti)	<b>Skaitivegen Primært samisk navn</b>	N10-33-10-505-292 N10-33-10-504-292 N10-33-10-504-293	<b>Skaitiveien</b>	Skaitiveien Skaiti Øvre		Hissink, Fritz og Odd K. Bredesen, E. og K.G. Brenna Forslag fra Bjørnar Bredesen
142 <b>Endret. Område.</b>		41 <b>Hytteområde Skaiti vest</b>	<b>Austerås- vegen</b>	N10-33-10-504-293	<b>Nerskaiti</b>	Hansentråkket Skaitiporten Gamle Skaitiveg		Forslag fra Kirstin H. Hansen og Wenche Arntzen Forslag fra Wenche Arntzen Ellinor og Kjell-Gunnar Brenna
143 <b>Endret. Område.</b>	41/42	Hytteområde på Fredheim Skaiti	<b>Fredheim- vegen Tausavegen</b>	N10-33-10-504-293	<b>Skaitiveien</b>	Gaupestia Tausaveien Fredheimveien Fredheim hyttegrenn		Forslagstiller ukjent Forslag fra Elin Broekhuizen Forslag fra Helge Irgens Høeg. <b>Brukt før!</b> Ellinor og Kjell-Gunnar Brenna
145 <b>Endret. Område.</b>		29 Jarbrufjell gård  Russånes	<b>Jarbrufjell- vegen</b>	N10-33-10-501-296	<b>Jarbrufjell</b>	Jarbrufjellveien Jarbrufjellet		Forslag fra Steinar Stolpen Forslag fra kommunens PLUT
146		32 Gårdsveg Russånes- Stolpen	<b>Stolpenvegen</b>	N10-33-10-502-296	<b>Stolpenveien</b>	Stolpveien		Forslag fra Steinar Stolpen

**Saltdal kommune**

Adresseprosjektet

**NAVNESAK: VEG- OG OMRÅDENAVN**

**1840 Saltdal**

**KARTBLAD:**

**N10 Økonomisk kartverk**

Adresseparsell Nr.	Kartblad	Objekttype Sted	Anbefalt skrivemåte	Skrivemåte i offentlig bruk Kartserie/kartblad	Forslag fra kommunens Enhet PLUT	Forslag fra grunneiere	Formannskapets forslag	Merknader/Begrunnelse
147 <b>Endret. Område.</b>	32	Hytter vest for Jernbanelinja Russånes	<b>Stolpmyrvn. Øverstolp- vegen</b>	N10-33-10-501-296	<b>Åsen</b> Fuglemyran	Øverstolpveien		Forslag fra Steinar Stolpen
148	44	Hytteområde Kjemåvatnet Lønsdal	<b>Kjemå-/ Kjemåg- vatnet</b>	N10-33-10-502-292	<b>Kjemåvatnet</b>			Ingen innkomne forslag <b>Bør reises navnesak for primærnavnet "Kjemå"- eller "Kjemåg"-</b>
149	44	Fv 511 E6 - Lønsdal st. Lønsdal	<b>Lønsdal-/ Lønsdals- bakken</b>	N10-33-10-503-292	<b>Lønsdals- bakken</b>	Lønsdalvei(g)en Lønsdalsbakken Vannposten		Forslag fra Odin Risjord og Eli Hanssen Forslag fra Ivar Jensen Forslag fra Ulf Johnsen
150	44	Hytteområde Lønsdal nord Lønsdal	<b>Lønsdal-/ Lønsdals- tunet</b>	N10-33-10-503-292	<b>Lønsdal- toppen</b>	1. Lønsdaltunet 2. Lønsdaltoppen		Forslag fra Odin Risjord og Ragnvald Andersen <b>.... nord frarådes!</b>
151	44	Hytteområde Lønsdal vest Lønsdal	<b>Lønsdal-/ Lønsdals- grenda</b>	N10-33-10-503-291 N10-33-10-503-292	<b>Lønsdal- grenda</b>	Lønsdal syd		Forslag fra Søndre Lønsdal hytteforening <b>.... syd frarådes!</b>
152	35/36	Hytteområde Langsannemo Leirjordfall	<b>Ingen anbefaling</b>	N10-33-10-502-295	<b>Tjeggåvatnan</b>			Ingen innkomne forslag
154	43	Hytteområde Nedre og øvre Viskivatnan	<b>Austre/ Vestre Viskivt.</b>	N10-33-10-503-192 N10-33-10-504-192	<b>Viskivatnan</b>			Ikke innhentet forslag
157 <b>Endret.</b>	26	Hytteområde Stor-Rosnivatnet Rosna	<b>Stor-Rosni- vatnet. Helst samisk navn</b>	N10-33-10-505-298	<b>Rosni</b>			Ikke innhentet forslag

**Saltdal kommune**

Adresseprosjektet

**NAVNESAK: VEG- OG OMRÅDENAVN**

**1840 Saltdal**

**KARTBLAD: N10 Økonomisk kartverk**

Adresse- parsell Nr.	Kartblad	Objekttype Sted	Anbefalt skrivemåte	Skrivemåte i offentlig bruk Kartserie/kartblad	Forslag fra kommunens Enhet PLUT	Forslag fra grunneiere	Formannskapetets forslag	Merknader/Begrunnelse
158 <b>Endret. Område.</b>	26	Hytter langs veg Fauske grense - Balvatnet	<b>Balvass- vegen</b>	N10-33-10-506-298 N10-33-10-506-297	<b>Balvatnveien</b>			Ikke innhentet forslag <b>Vedtatt "Balvatnveien" i Fauske kommune</b>
159	26	Hytteområde øst og syd for Bal- vatnet	<b>Balvatnet</b>	N10-33-10-506-297 N10-33-10-506-296	<b>Balvatnet</b>			Ikke innhentet forslag
160 <b>Endret.</b>	26	Hytteområde Ved Dorrovatnan	<b>Stor-Dorro eller Dorrovatnan</b>	N10-33-10-507-298	<b>Dorro</b>			Ikke innhentet forslag
167	35/36	Hytter Bleiknesfjellet	<b>Ingen anbefaling</b>	N10 33-10-502-295 N10 33-10-502-296	<b>Bleiknesfjellet</b>			Ikke innhentet forslag
168	35	Hytter Sauvatnan Båtfjellet	<b>Ingen anbefaling</b>	N10 33-10-502-295 N10 33-10-503-295	<b>Sauvatnan</b>			Ikke innhentet forslag
169	30	Hytter Russåga ved Kvitbergvatnet	<b>Ingen anbefaling</b>	N10 33-10-500-296	<b>Kvitbergvatnet</b>			Ikke innhentet forslag
170	31	Hytter Harodalen	<b>Ingen anbefaling</b>	N10 33-10-500-296	<b>Harodalen</b>			Ikke innhentet forslag
171	31	Hytter Ved Hessihomp- vatnet	<b>Ingen anbefaling</b>	N10 33-10-500-294	<b>Hessihomp- vatnet</b>			Ikke innhentet forslag



**Saltdal kommune**

Adresseprosjektet

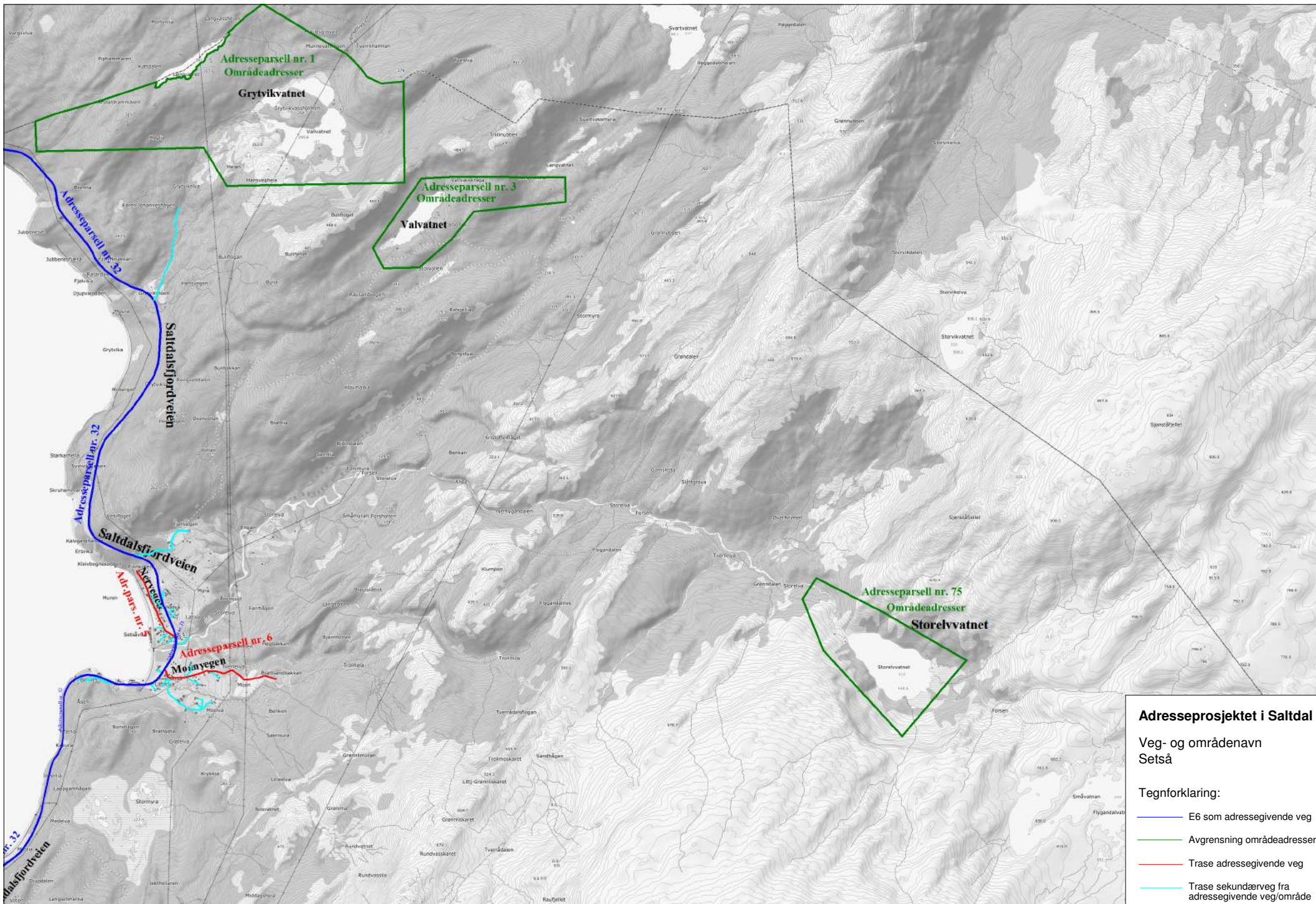
**NAVNESAK: VEG- OG OMRÅDENAVN**

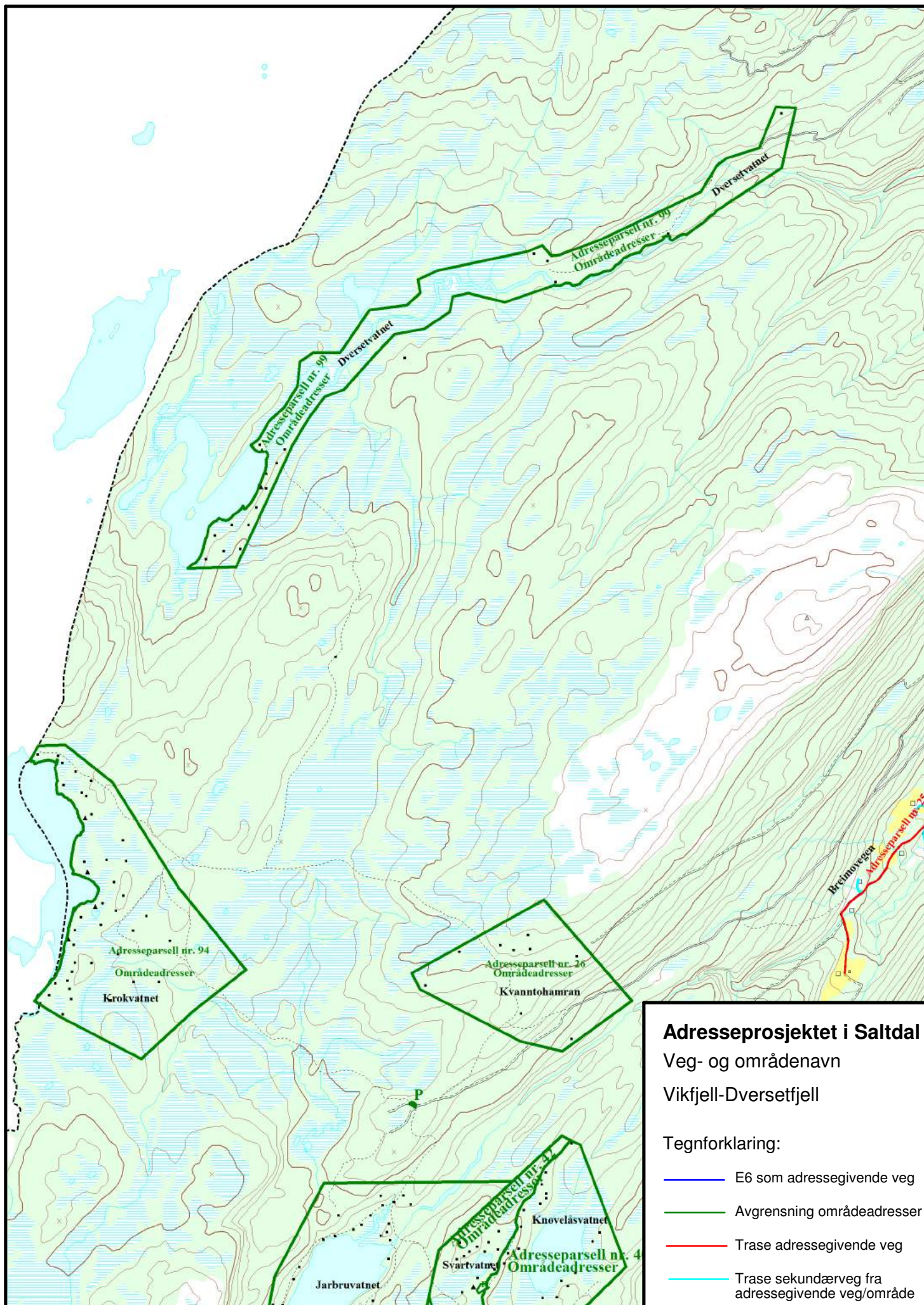
**1840 Saltdal**

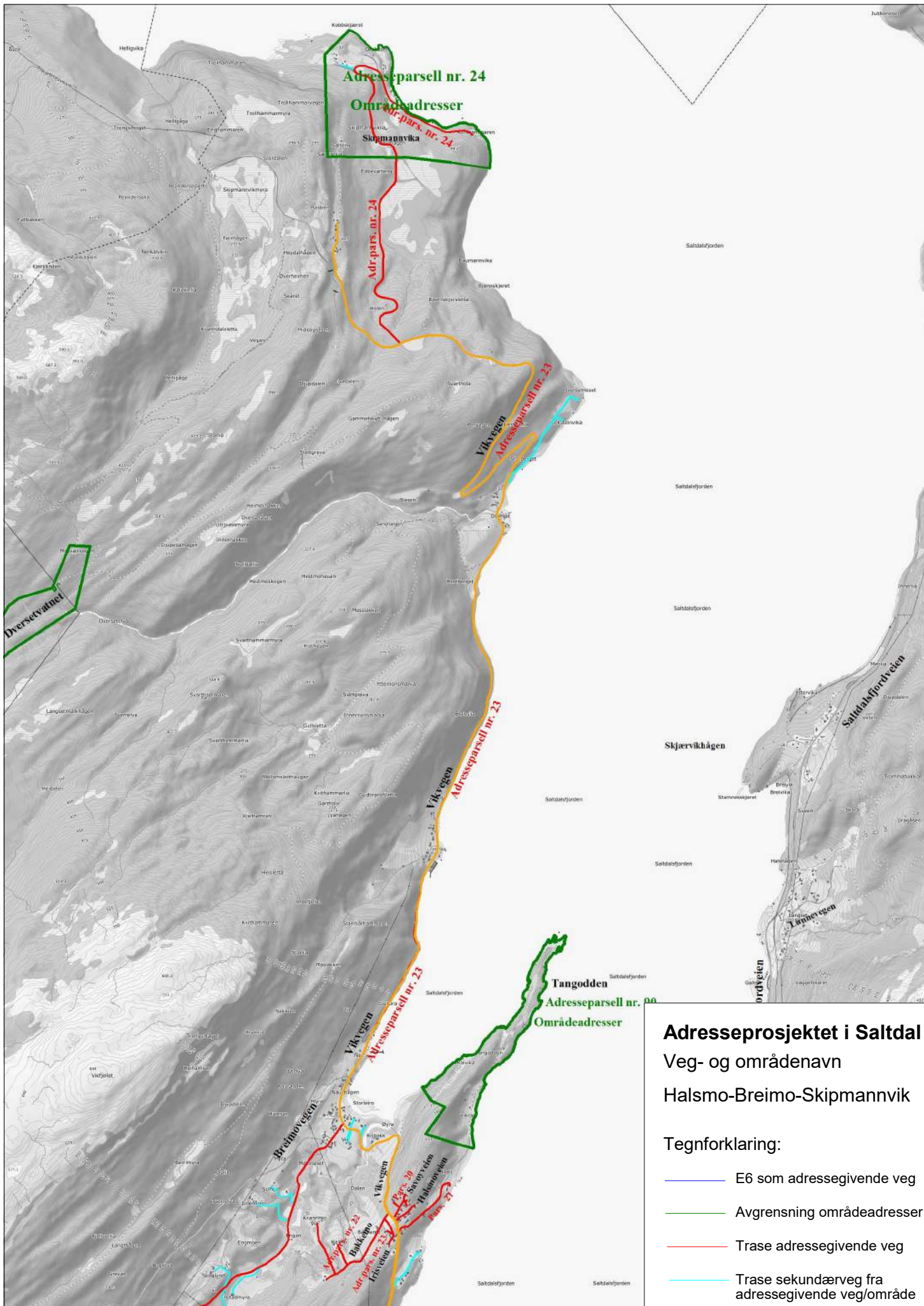
**KARTBLAD:**

**N10 Økonomisk kartverk**

Adresse- parsell Nr.	Kartblad	Objekttype Sted	Anbefalt skrivemåte	Skrivemåte i offentlig bruk Kartserie/kartblad	Forslag fra kommunens Enhet PLUT	Forslag fra grunneiere	Formannskapets forslag	Merknader/Begrunnelse
172	37	Hytter Ved Nordre Bjøllåvatnet	<b>Ingen anbefaling</b>	N10 33-10-500-294	<b>Nordre Bjøllåvatnet</b>			Ikke innhentet forslag
173	21	Hytter Langvassheia Langset	<b>Ingen anbefaling</b>	N10 33-10-503-301	<b>Heter nedre og øvre Langvassh.</b>	<b>Langvassheia</b>		Ikke innhentet forslag
174	23	Industriområde Osøyra Rognan	<b>Ingen anbefaling</b>	N10 33-10-502-300	<b>Osøyra</b>			Ikke innhentet forslag
175	28	Hytteområde ved Vensmodammen på Kvæle	<b>Ingen anbefaling</b>	N10 33-10-502-298	<b>Vensmo- dammen</b>	Mølldammen Møllvatnet		
21 Ny	20	Boligvei fra fv 515 Halsmoen		<b>12 adr pkt</b>	Halsmoveien	Halsmoveien Sommerro		Forslag fra Halsmoen Forslag fra Meisler.
23 Ny		Boligvei fra Bakkemo Halsmoen		<b>10 regulert adr pkt 5 ferdig bygget</b>	Irisveien			Vedtatt i reguleringsplan







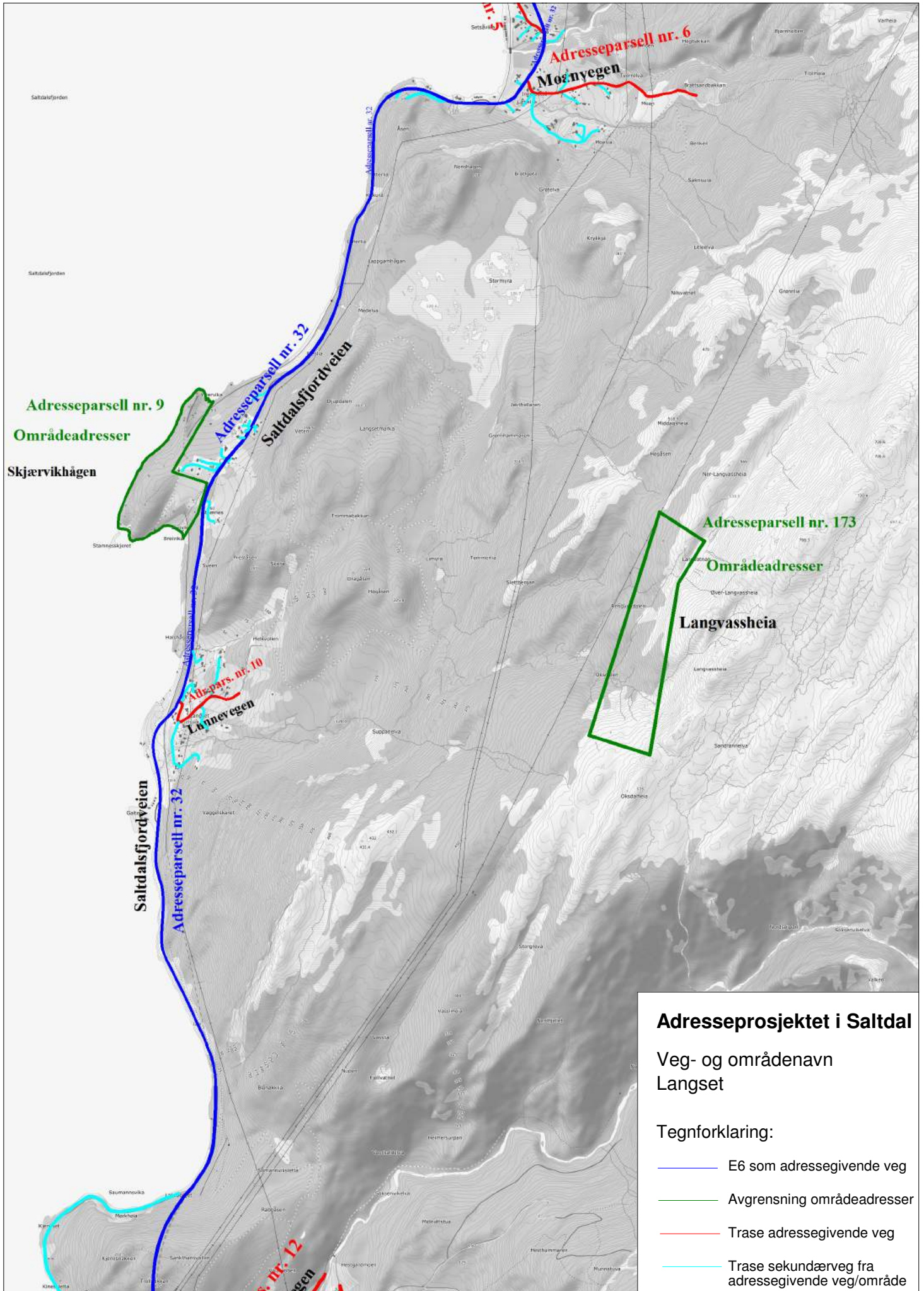
## Adresseprosjektet i Saltdal

### Veg- og områdenavn

### Halsmo-Breimo-Skipmannvik

#### Tegnforklaring:

- E6 som adressegivende veg
- Avgrensning områdeadresser
- Trase adressegivende veg
- Trase sekundærvæg fra adressegivende veg/område

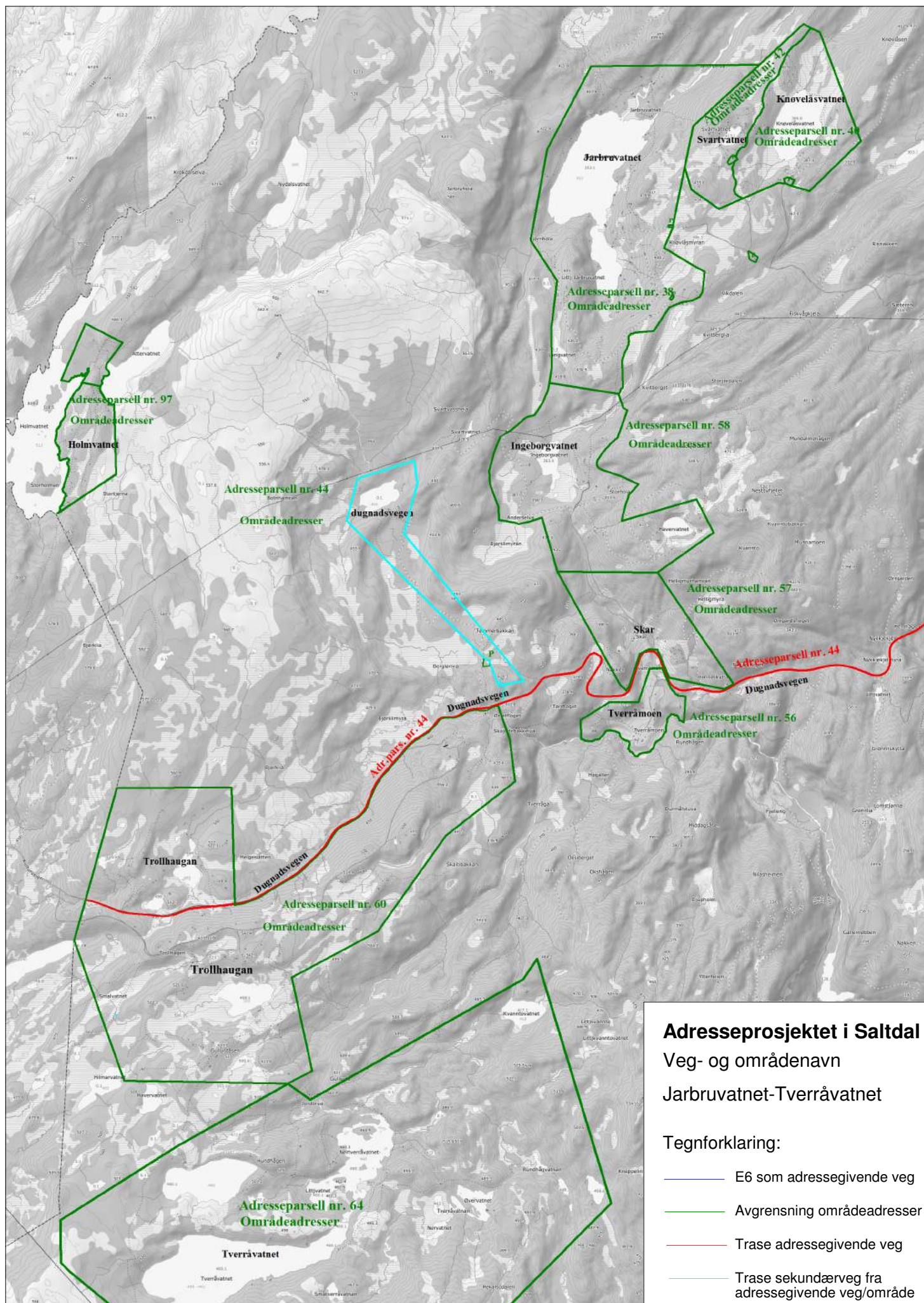


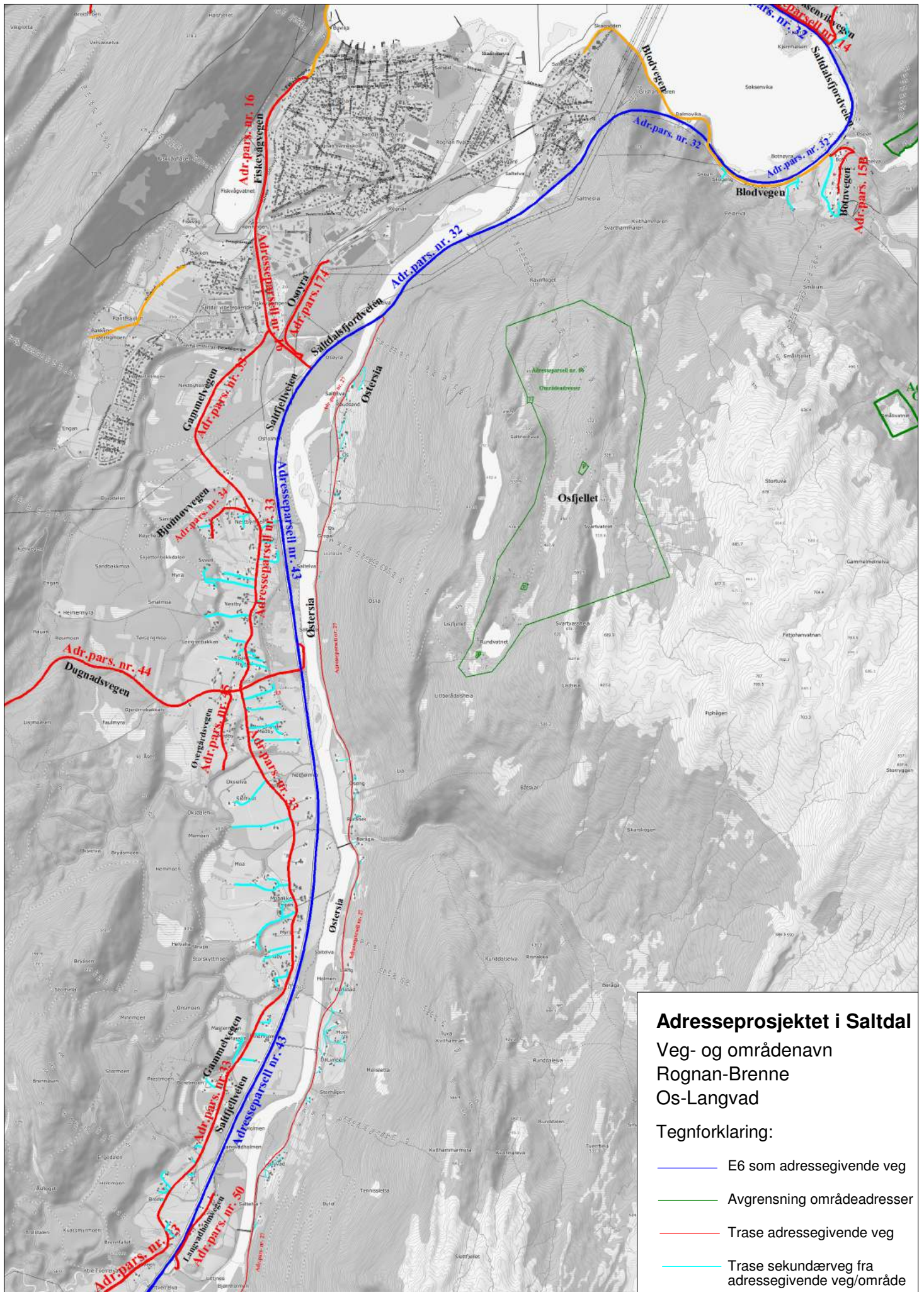
**Adresseprosjektet i Saltdal**

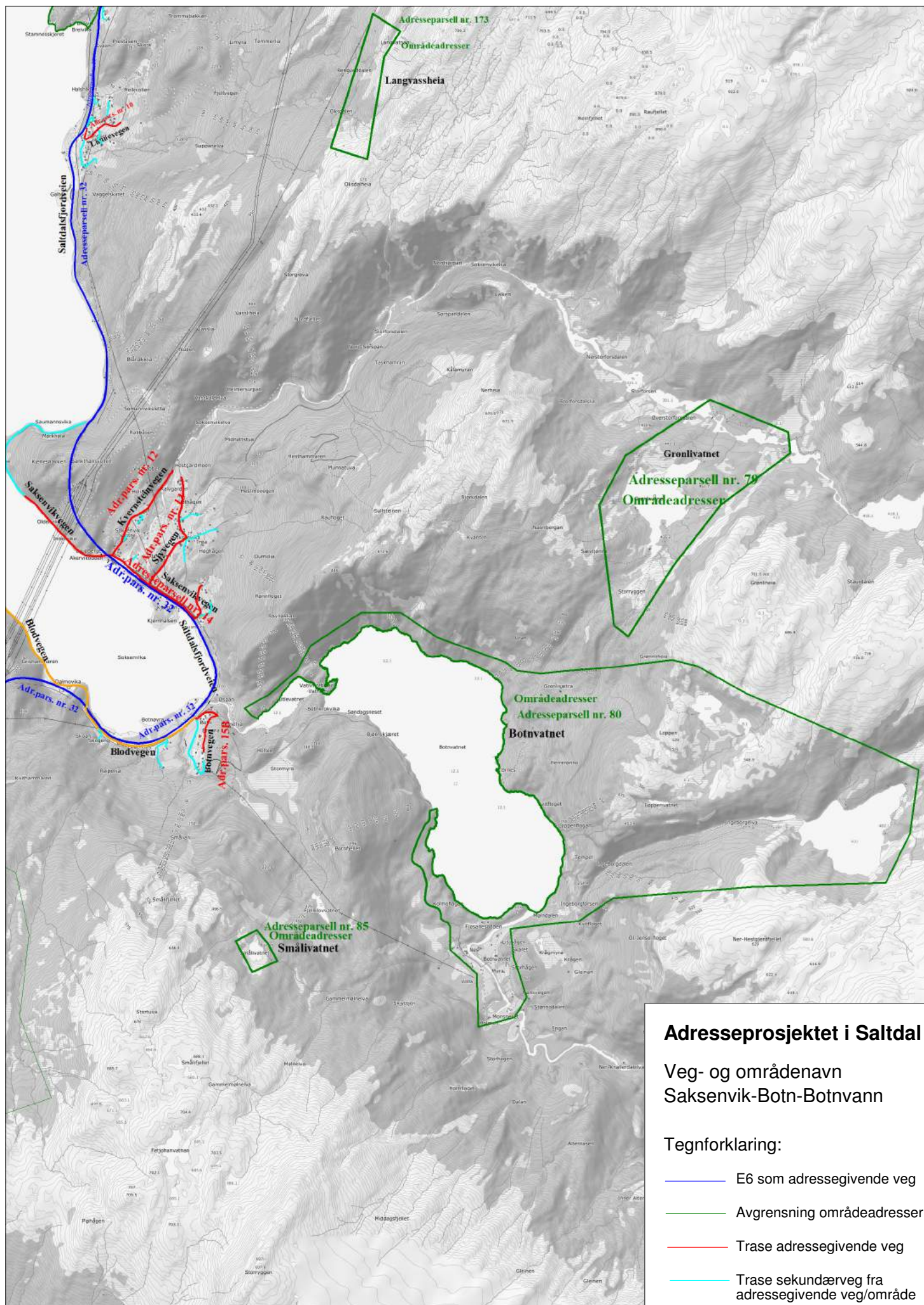
Veg- og områdenavn  
Langset

Tegnforklaring:

- E6 som adressegivende veg
- Avgrensning områdeadresser
- Trase adressegivende veg
- Trase sekundærvæg fra adressegivende veg/område







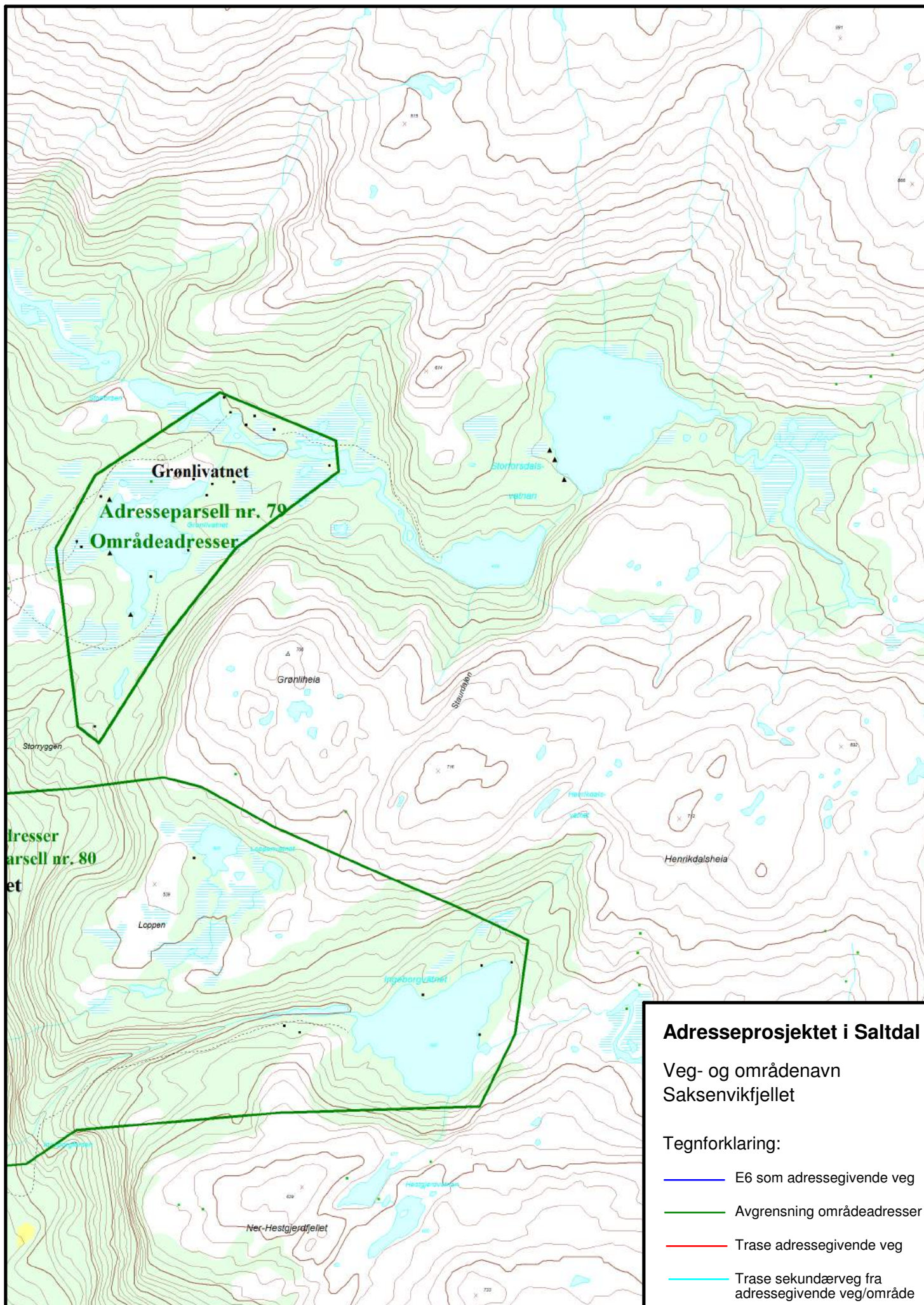
## Adresseprosjektet i Saltdal

Veg- og områdenavn  
Saksenvik-Botn-Botnvann

Tegnforklaring:

- E6 som adressegivende veg
- Avgrensning områdeadresser
- Trase adressegivende veg
- Trase sekundærveg fra adressegivende veg/område



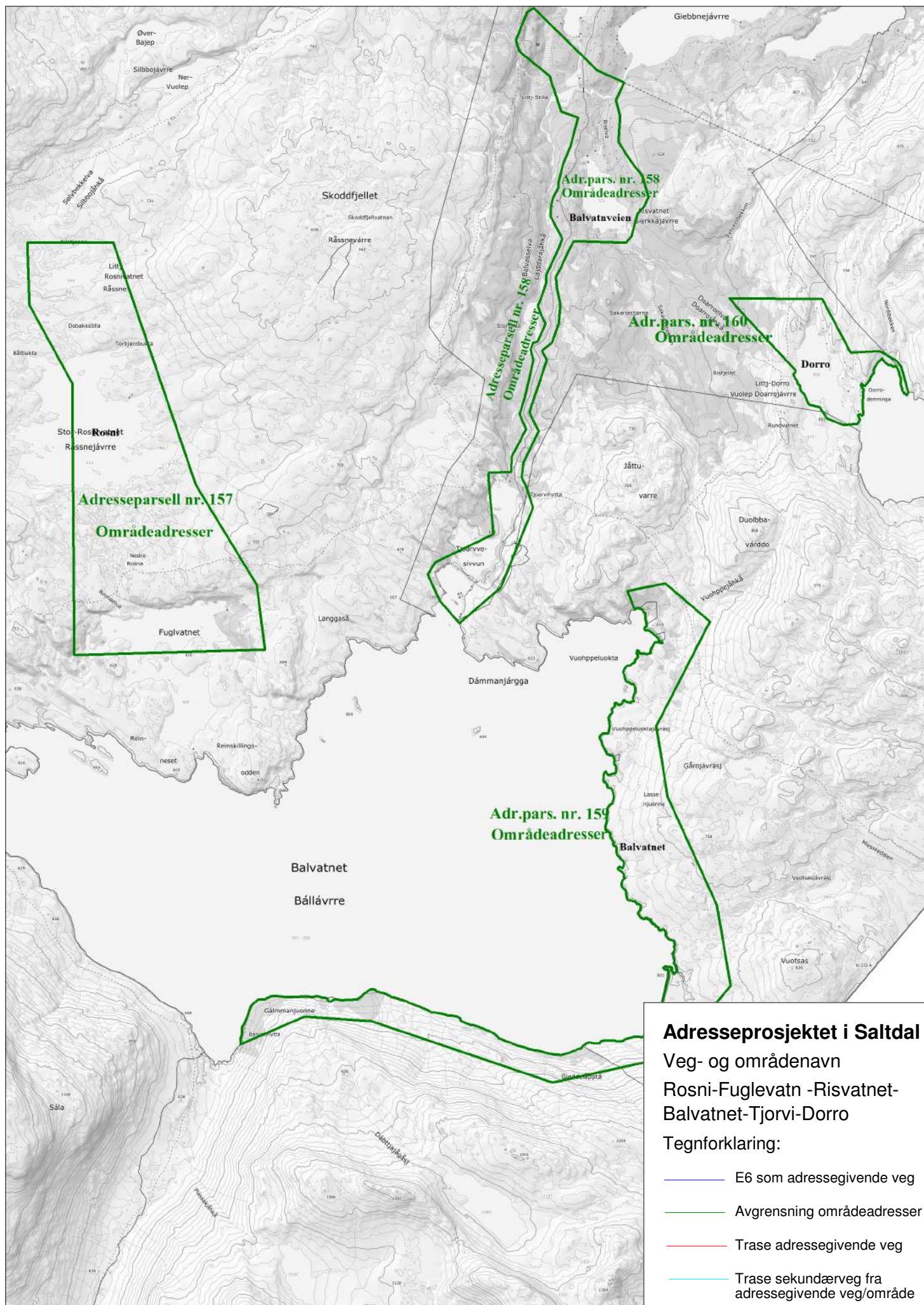


### Adresseprosjektet i Saltdal

Veg- og områdenavn  
Saksenvikfjellet

Tegnforklaring:

- E6 som adressegivende veg
- Avgrensning områdeadresser
- Trase adressegivende veg
- Trase sekundærvveg fra adressegivende veg/område

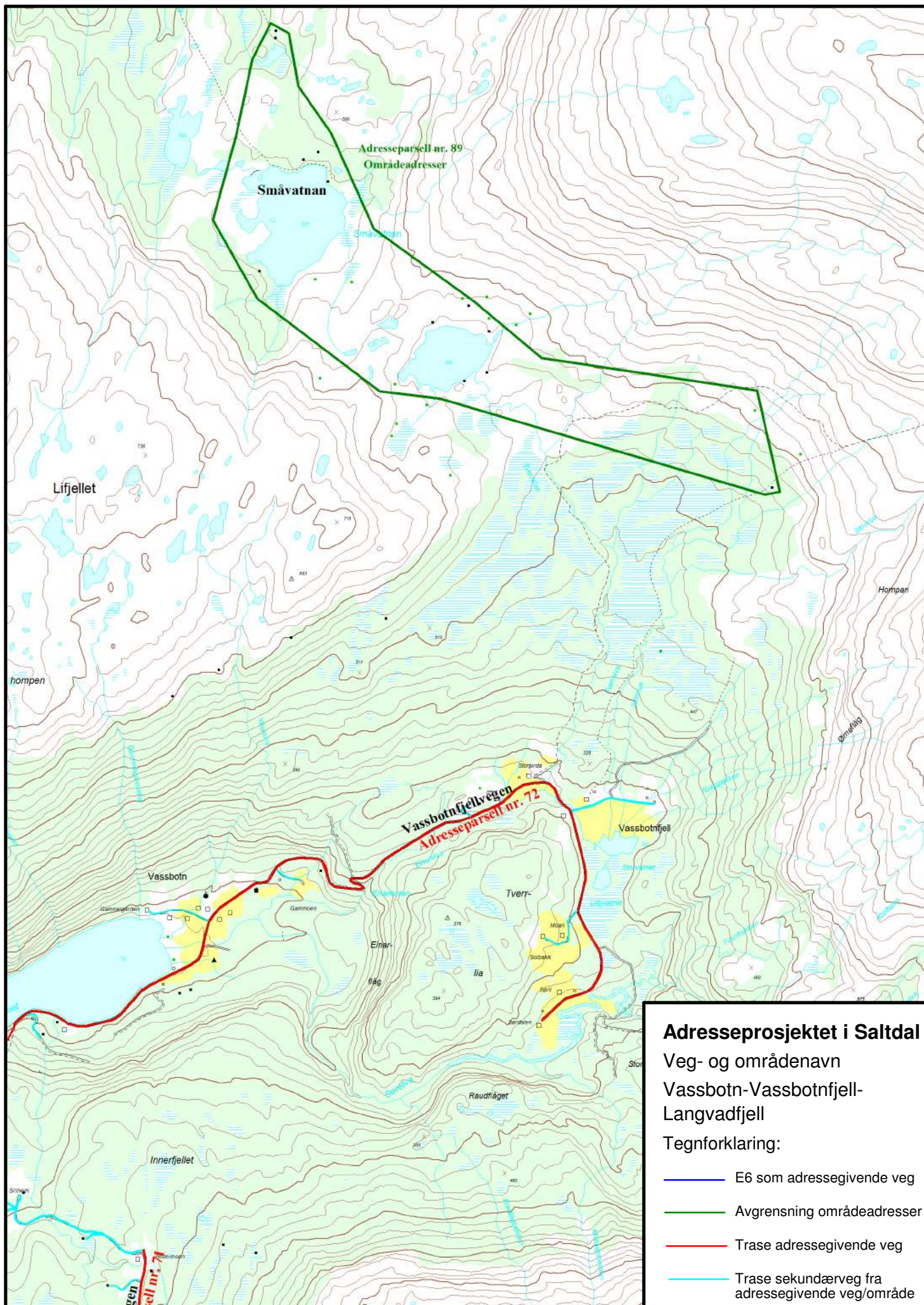


### Adresseprosjektet i Saltdal

Veg- og områdenavn  
 Rosni-Fuglevatn -Risvatnet-  
 Balvatnet-Tjørvi-Dorro

Tegnforklaring:

- E6 som adressegivende veg
- Avgrensning områdeadresser
- Trase adressegivende veg
- Trase sekundærvæg fra adressegivende veg/område



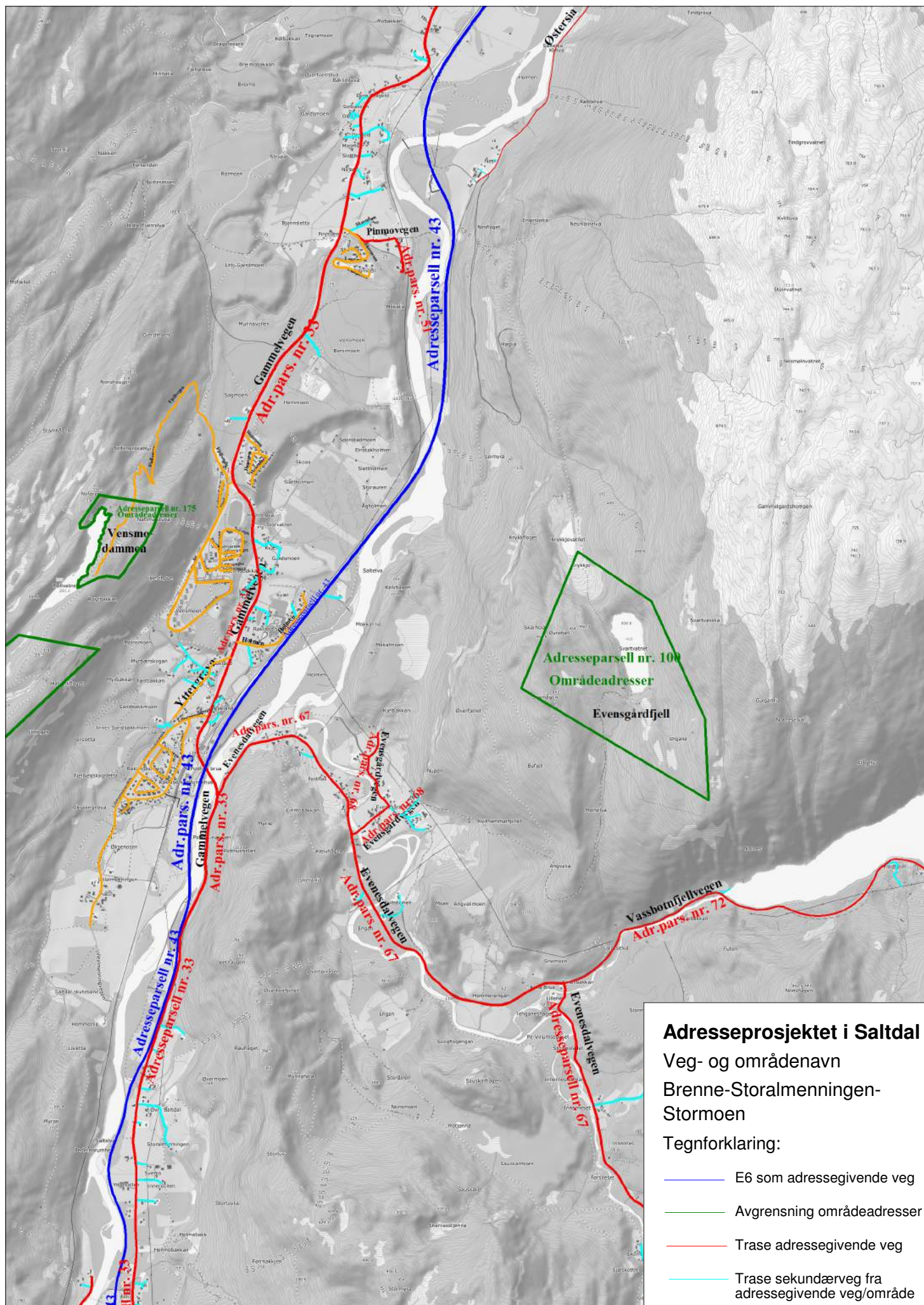
**Adresseprosjektet i Saltdal**

Veg- og områdenavn

Vassbotn-Vassbotnfjell-  
Langvadfjell

Tegnforklaring:

- E6 som adressegivende veg
- Avgrensning områdeadresser
- Trase adressegivende veg
- Trase sekundærveg fra adressegivende veg/område

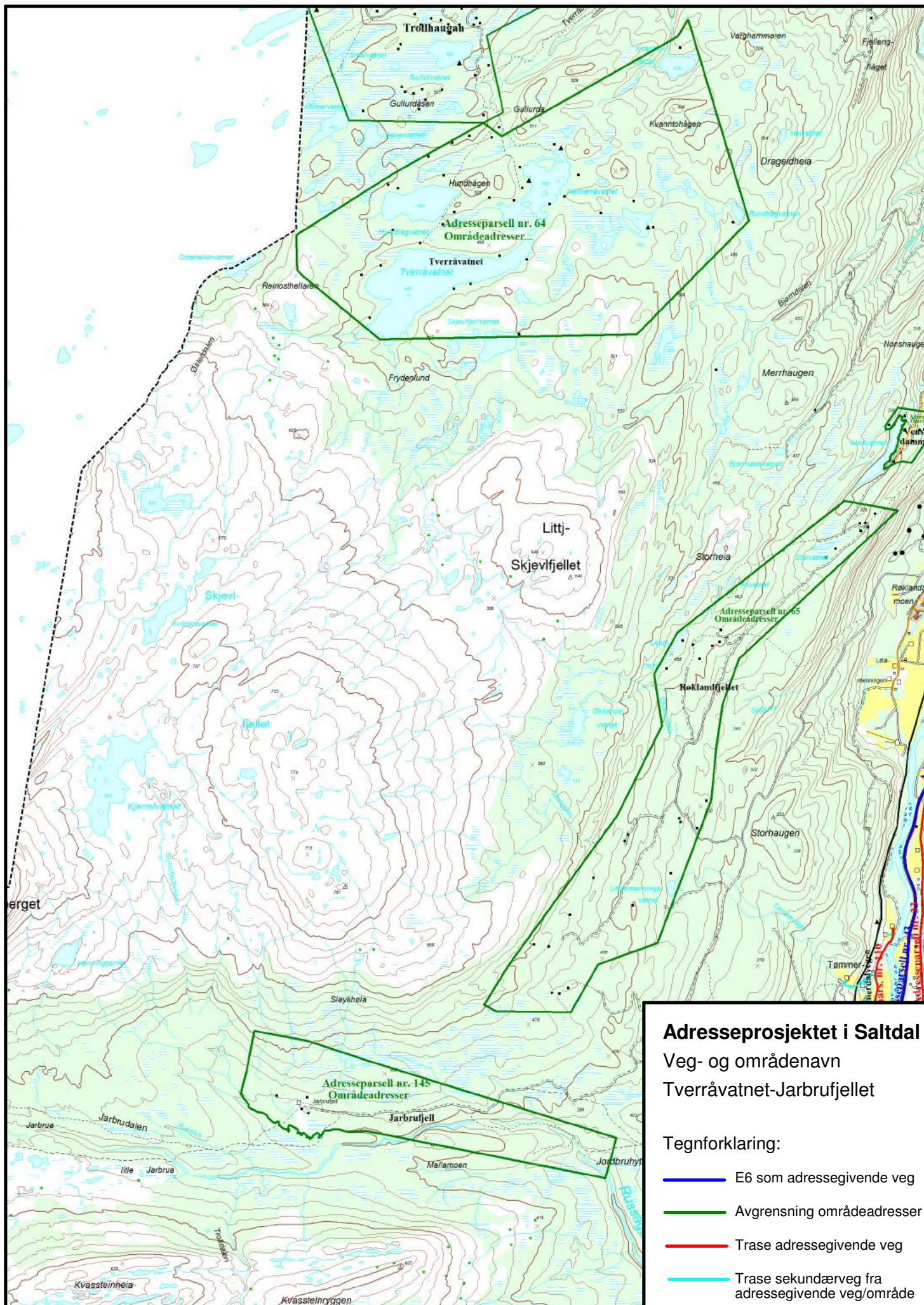


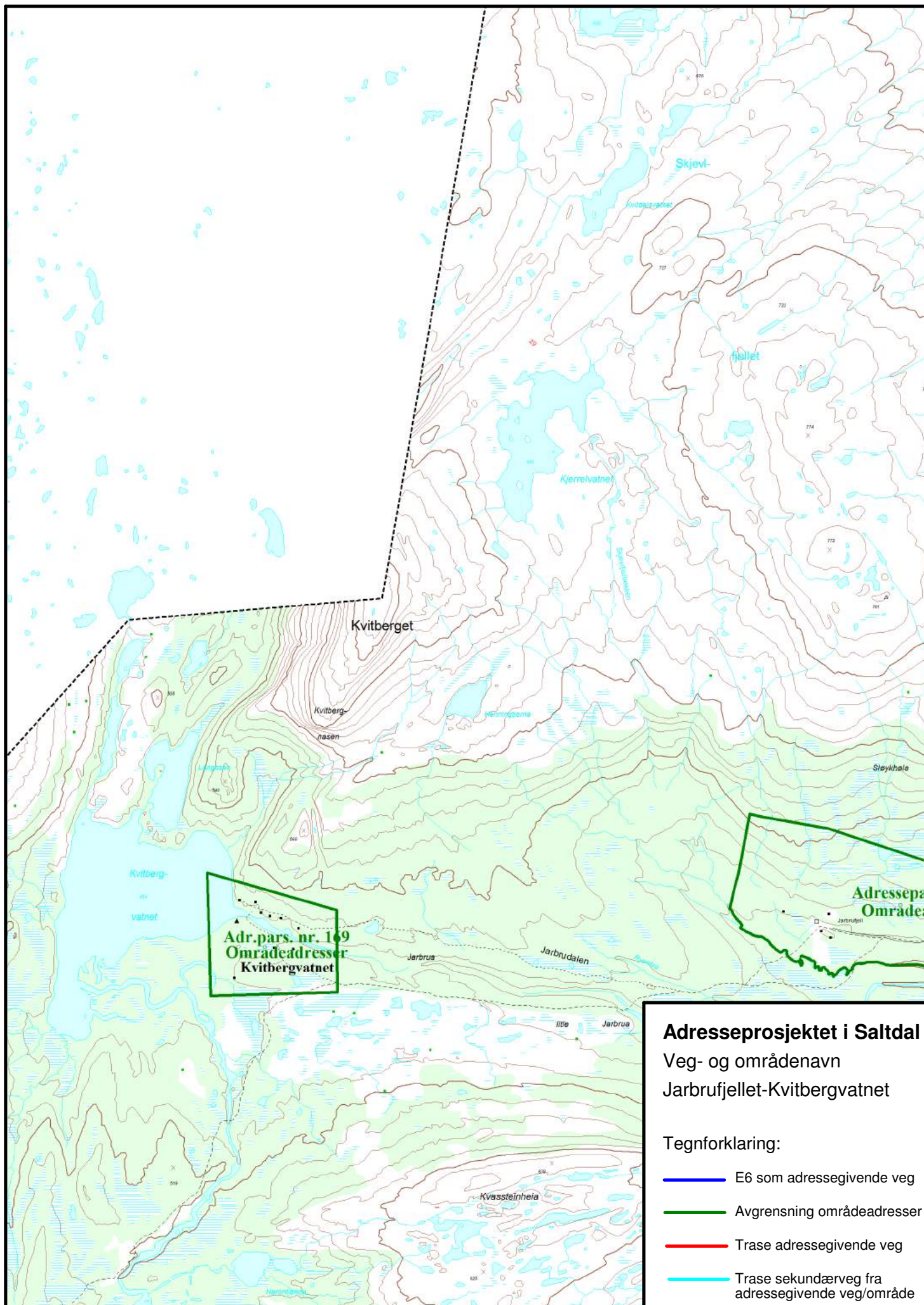
### Adresseprosjektet i Saltdal

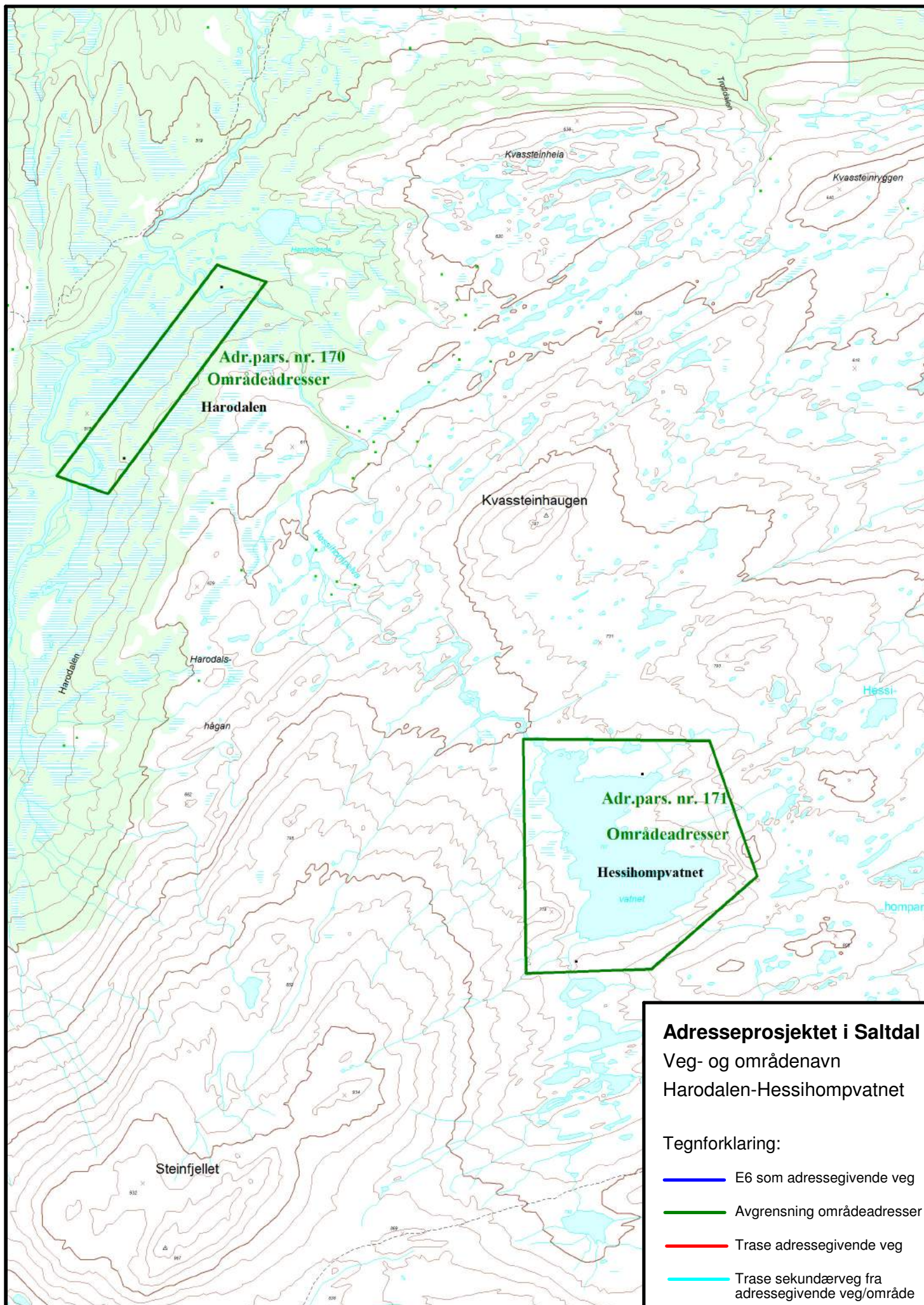
Veg- og områdenavn  
 Brenne-Storalmeningen-  
 Stormoen

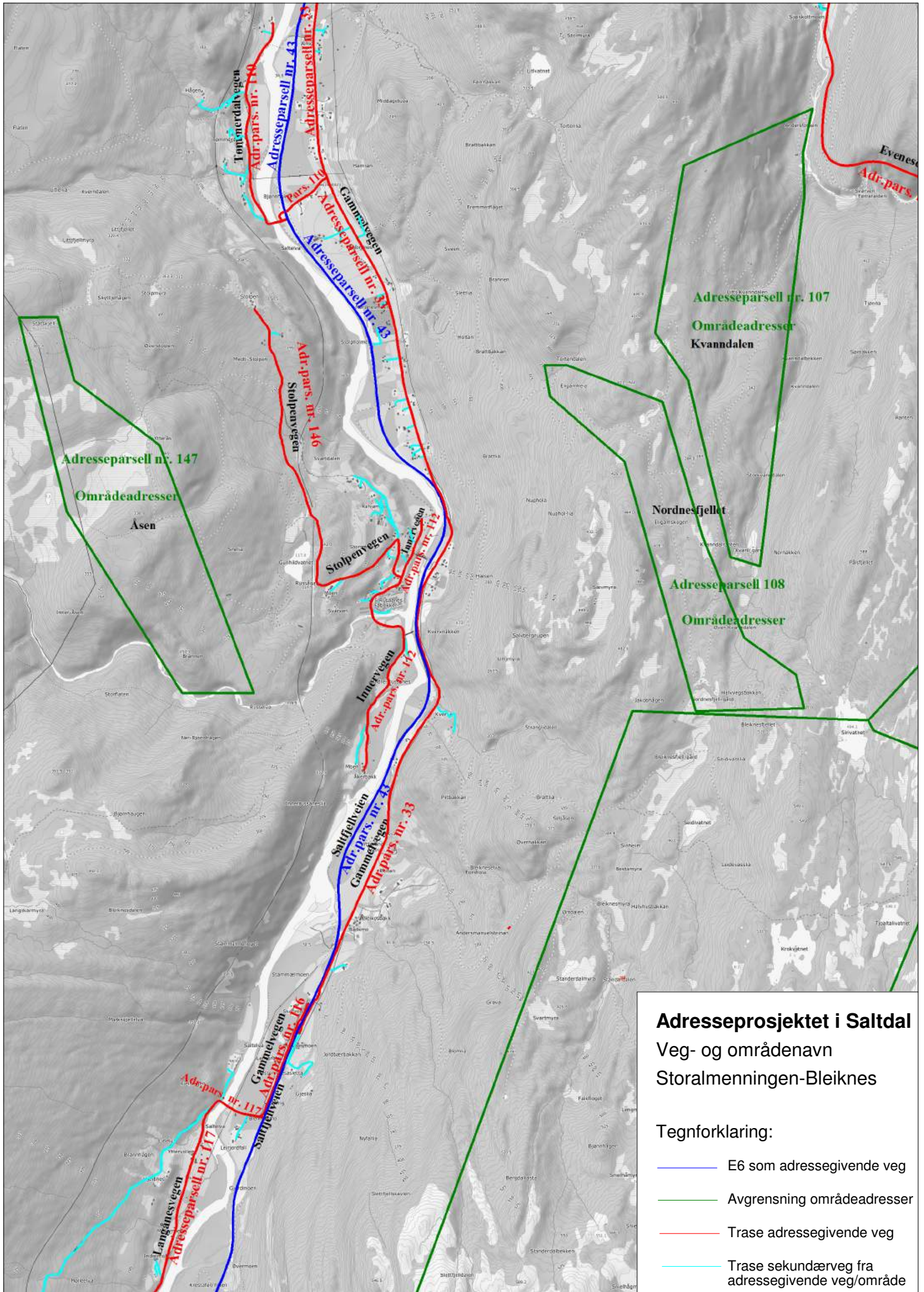
Tegnforklaring:

- E6 som adressegivende veg
- Avgrensning områdeadresser
- Trase adressegivende veg
- Trase sekundærvæg fra adressegivende veg/område

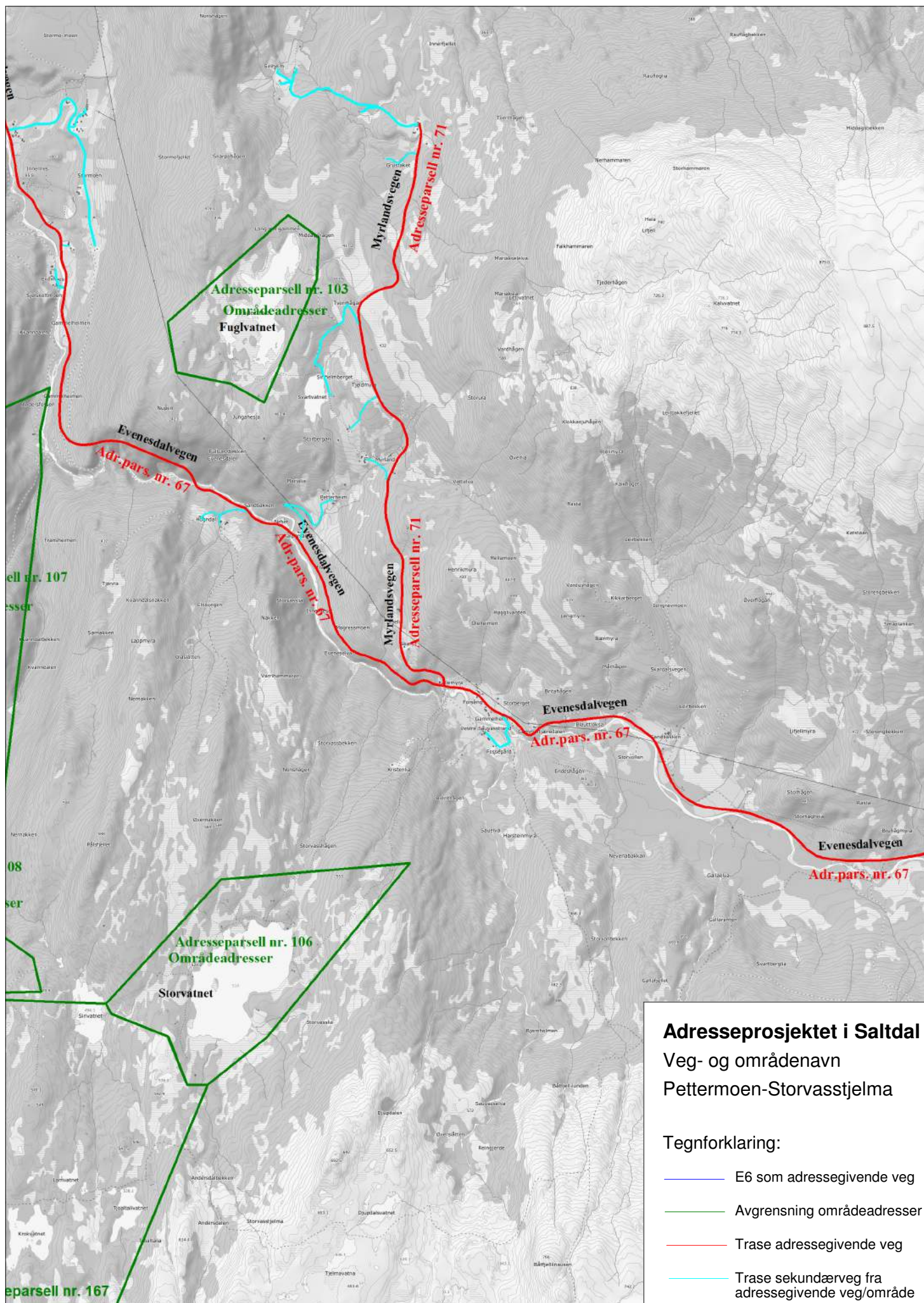








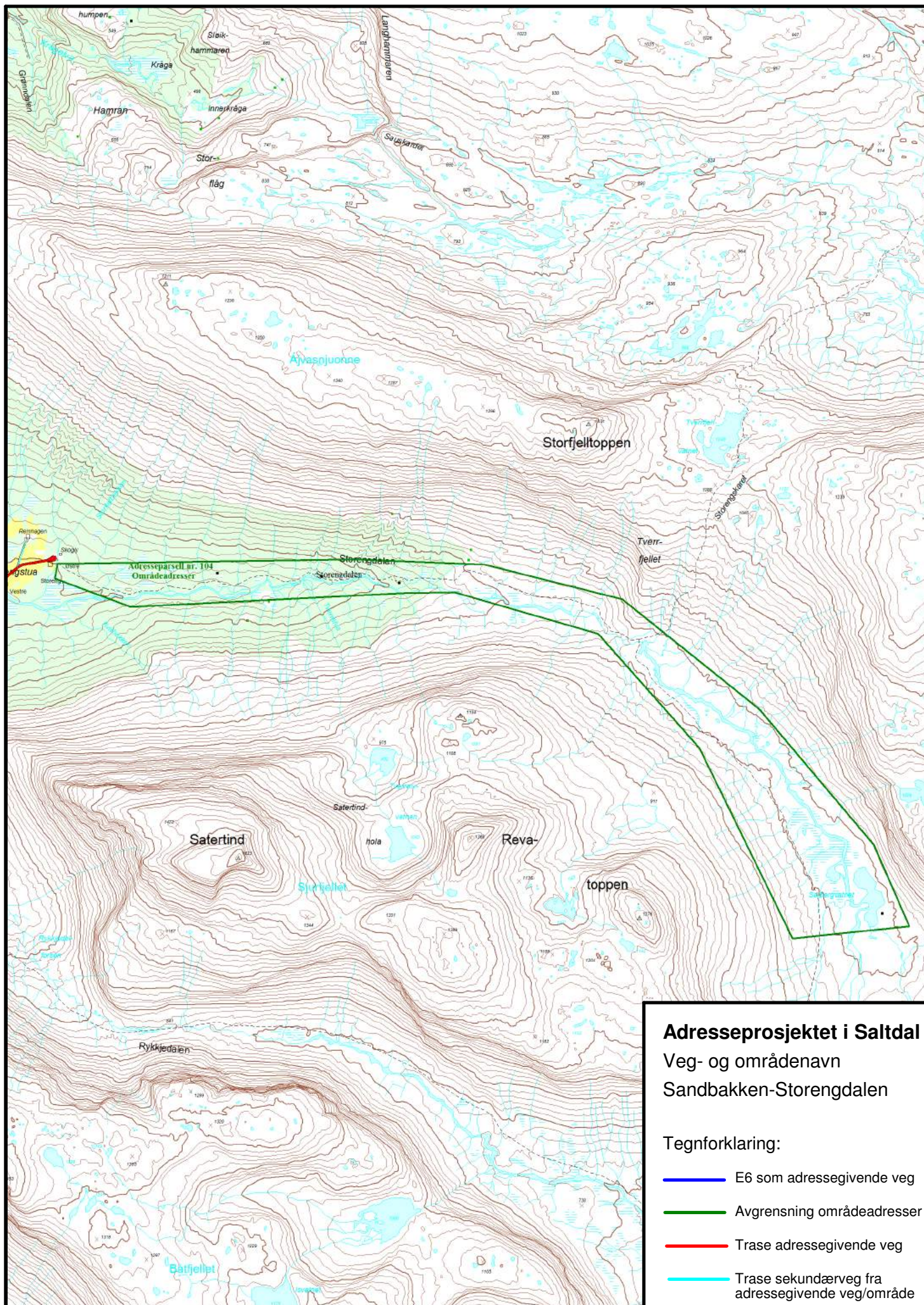


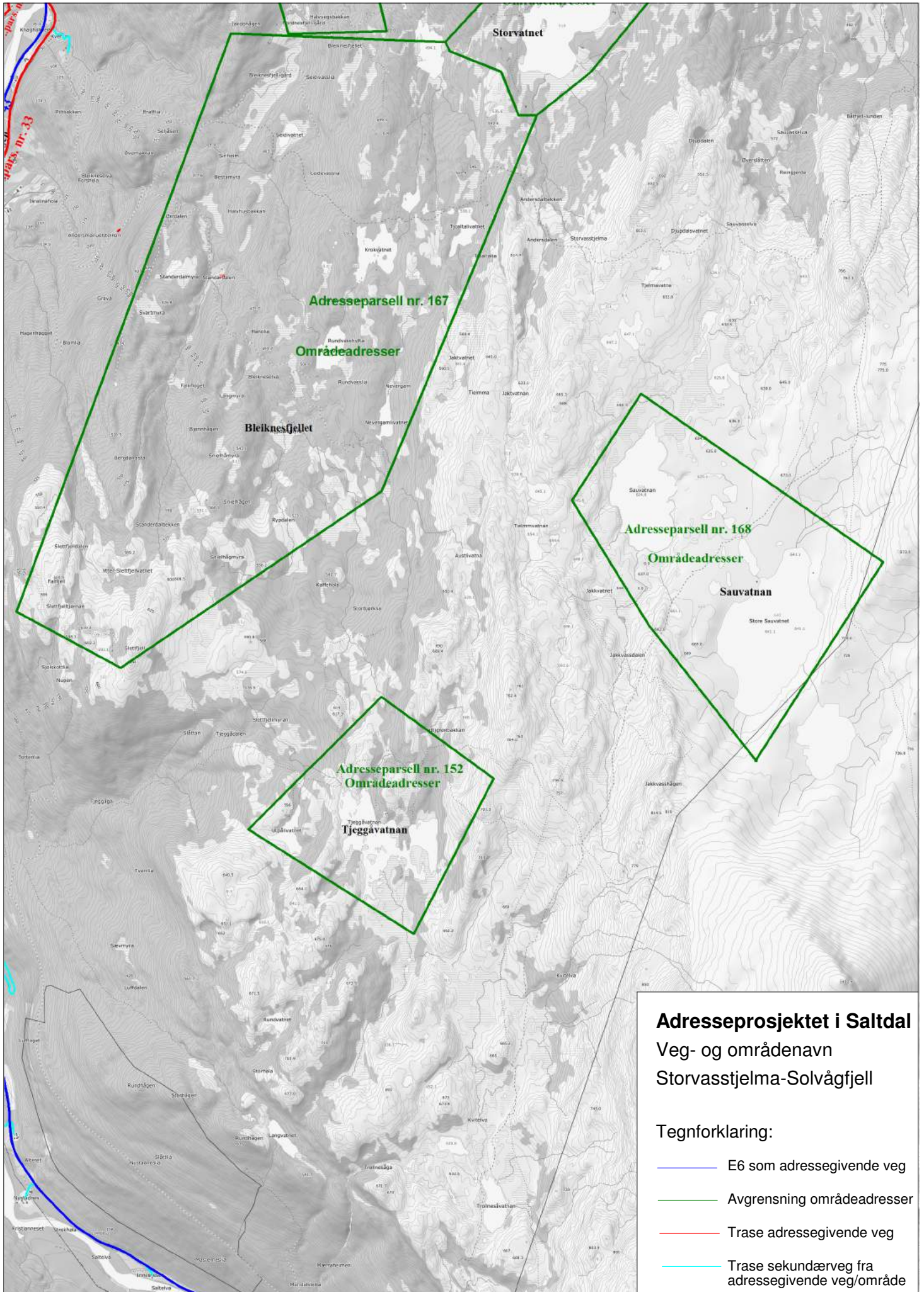


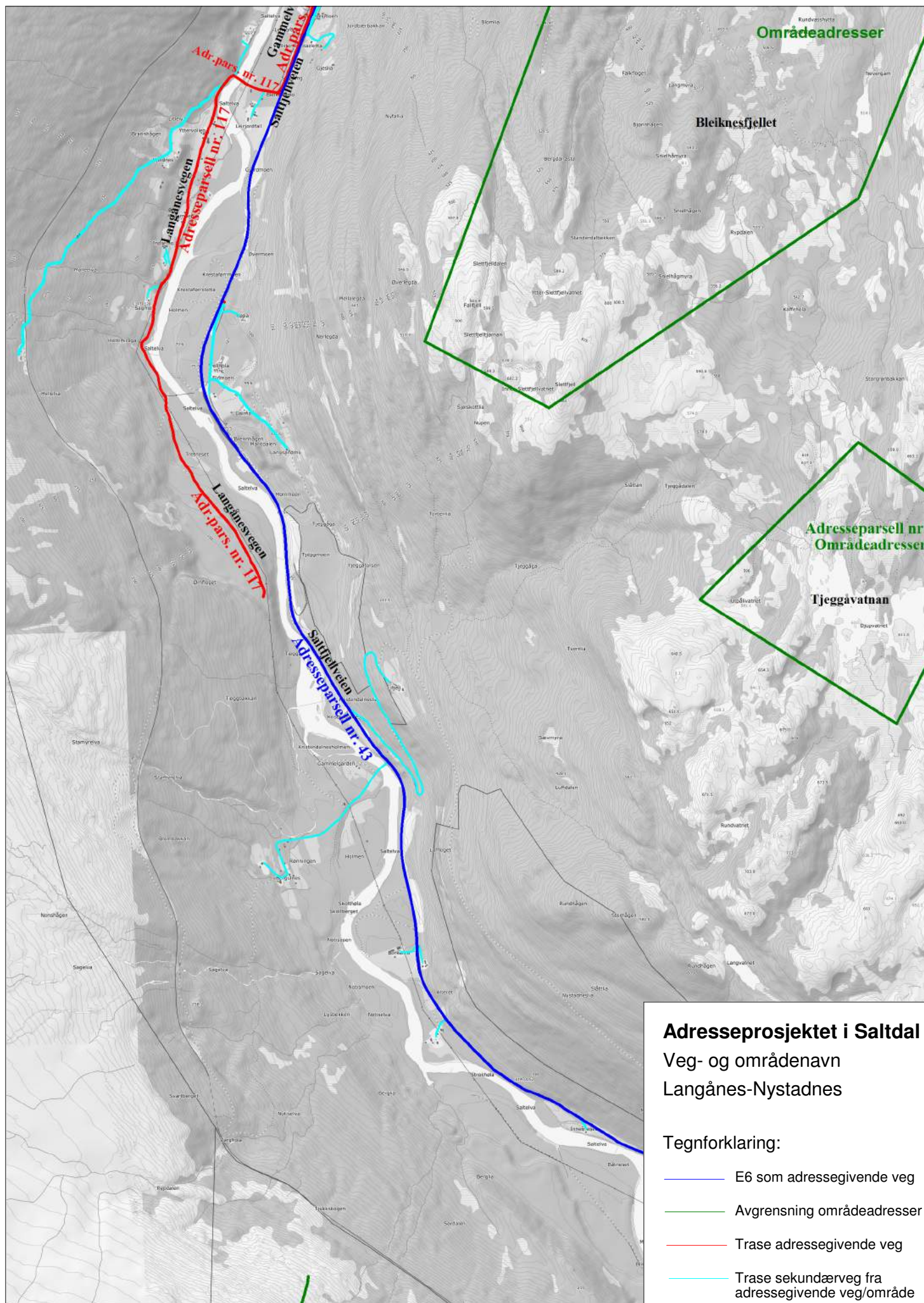
**Adresseprosjektet i Saltdal**  
 Veg- og områdenavn  
 Pettermoen-Storvasstjelma

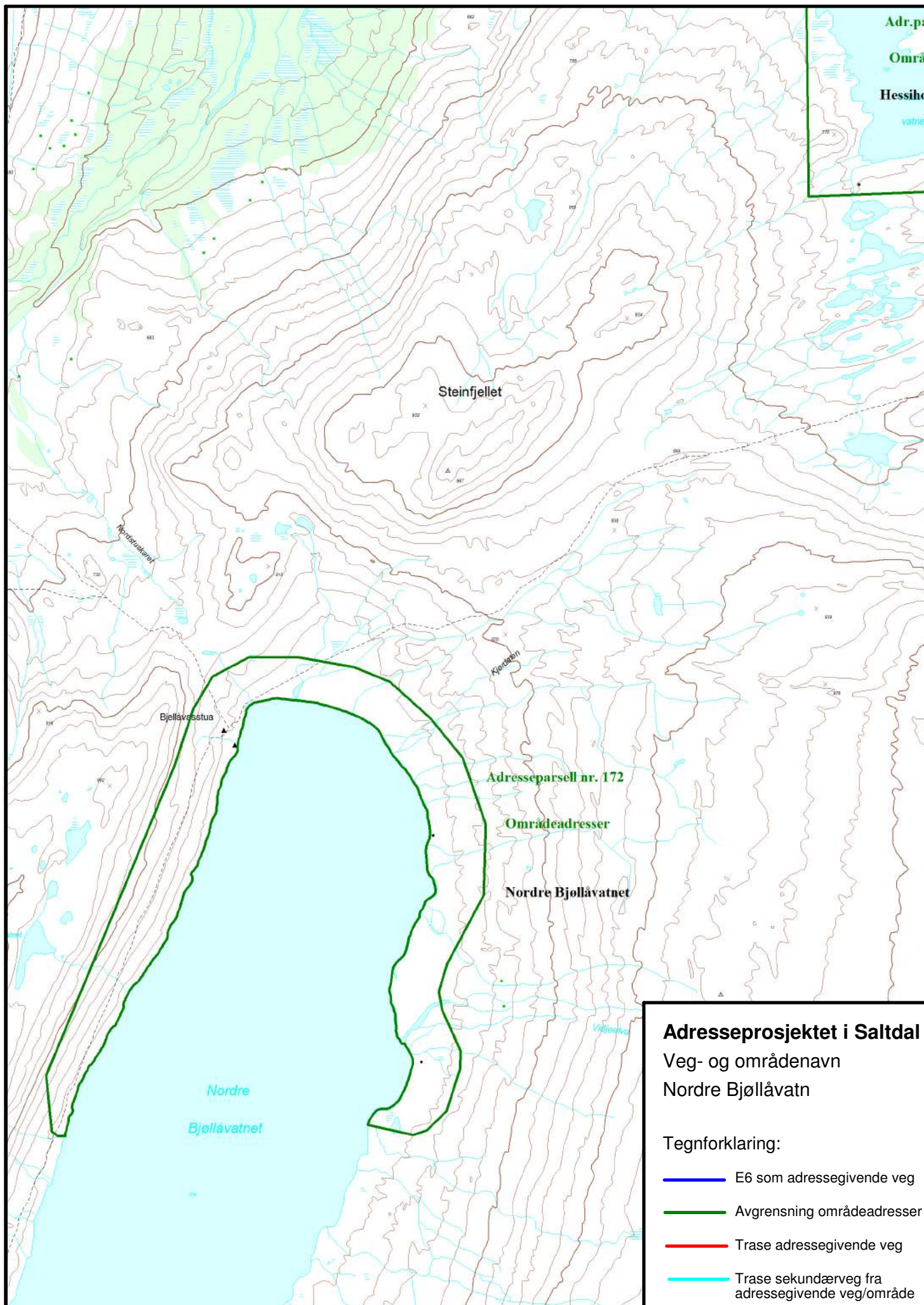
Tegnforklaring:

- E6 som adressegivende veg
- Avgrensning områdeadresser
- Trase adressegivende veg
- Trase sekundærveg fra adressegivende veg/område





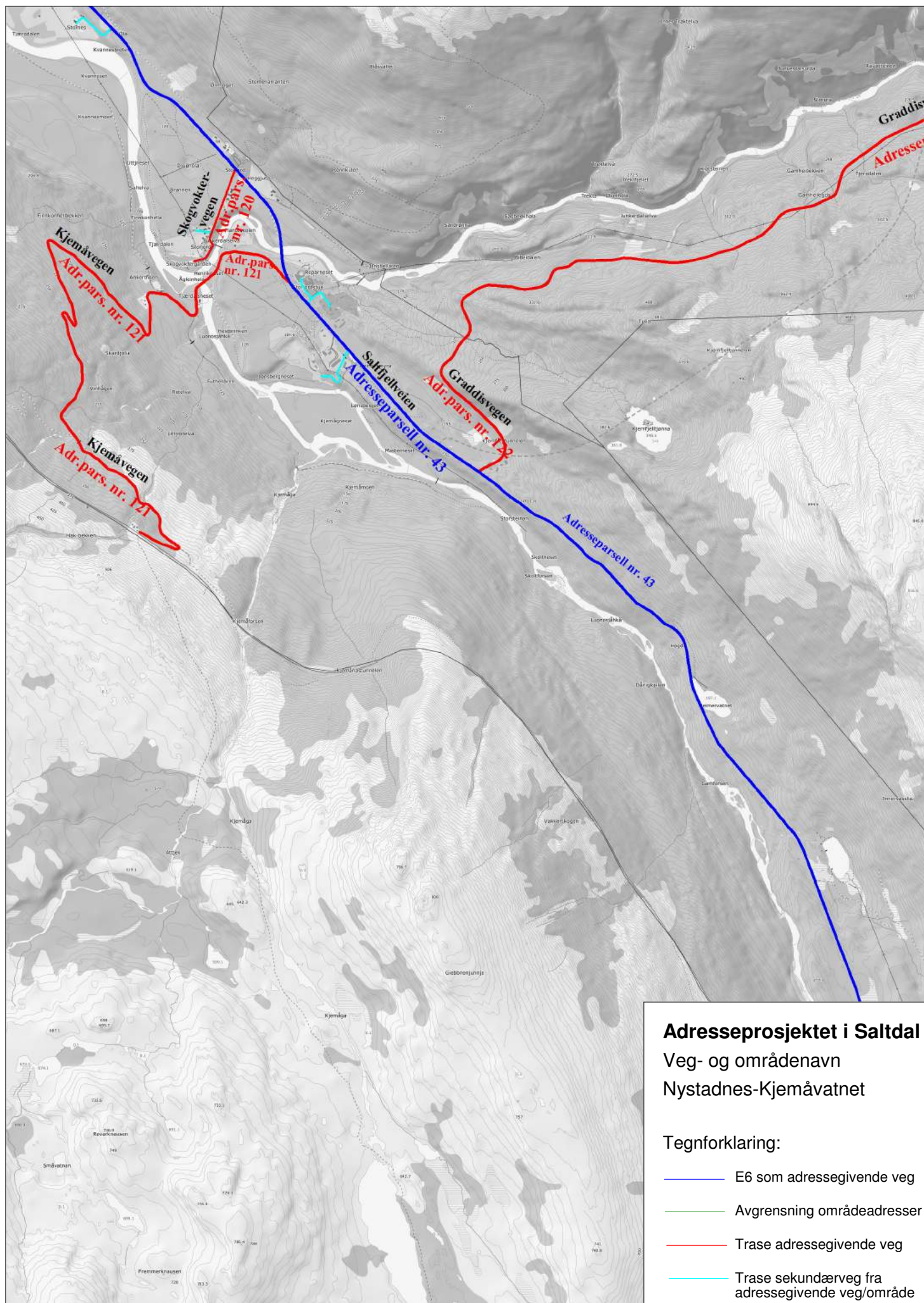


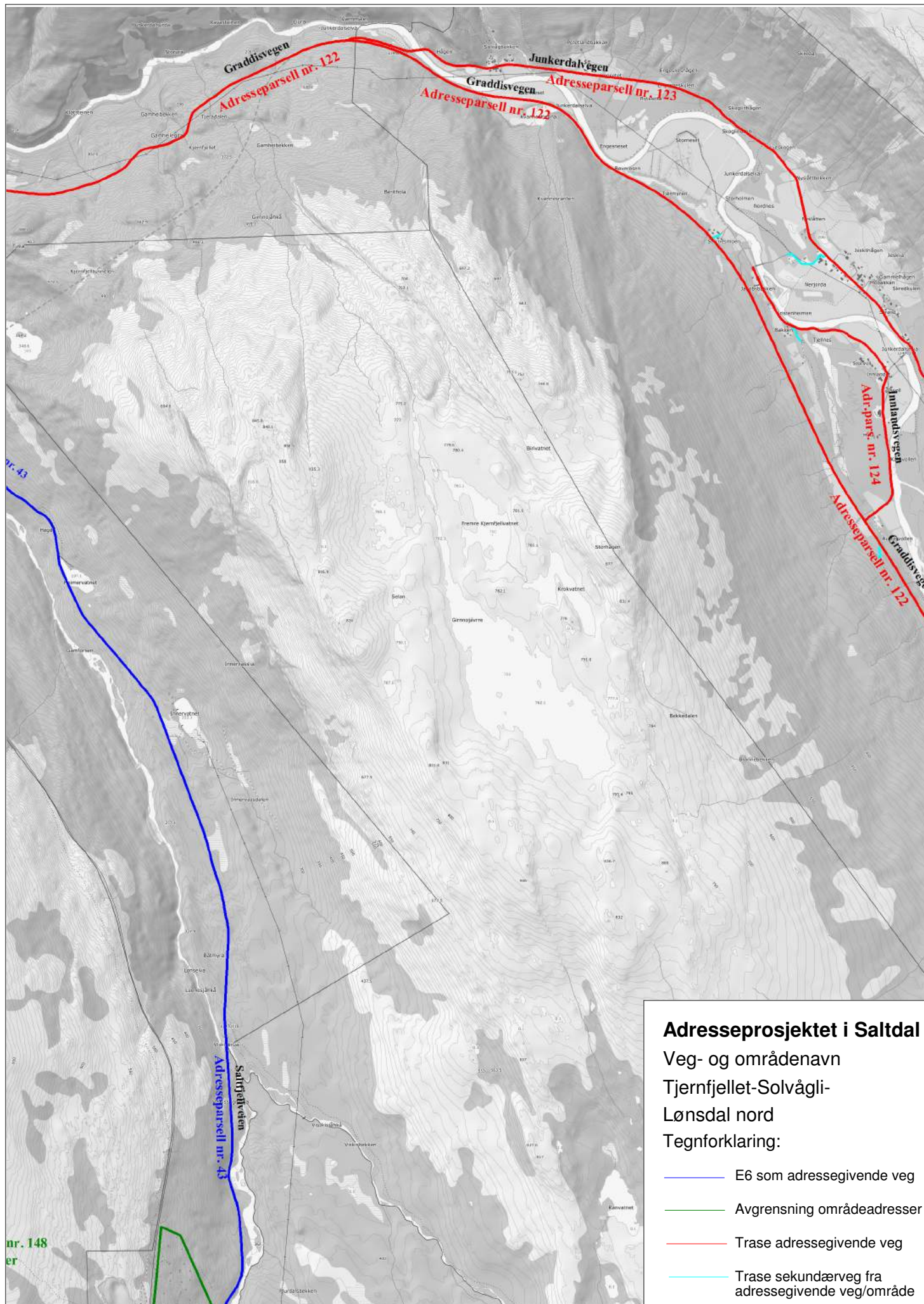


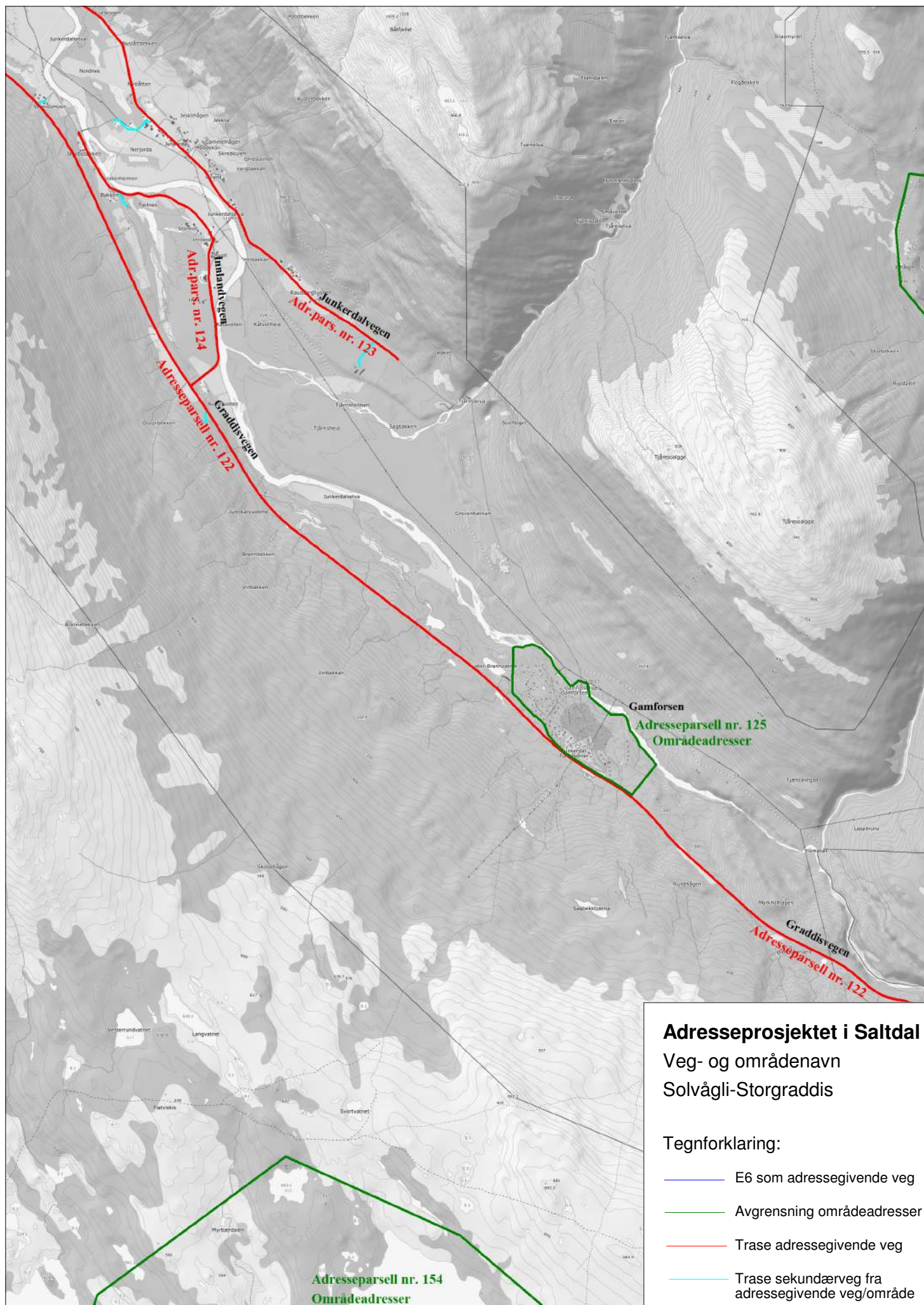
Adr.pa  
 Områ  
 Hessi  
 vatne

**Adresseprosjektet i Saltdal**  
 Veg- og områdenavn  
 Nordre Bjøllåvatn

- Tegnforklaring:
- E6 som adressegivende veg
  - Avgrensning områdeadresser
  - Trase adressegivende veg
  - Trase sekundærveg fra adressegivende veg/område





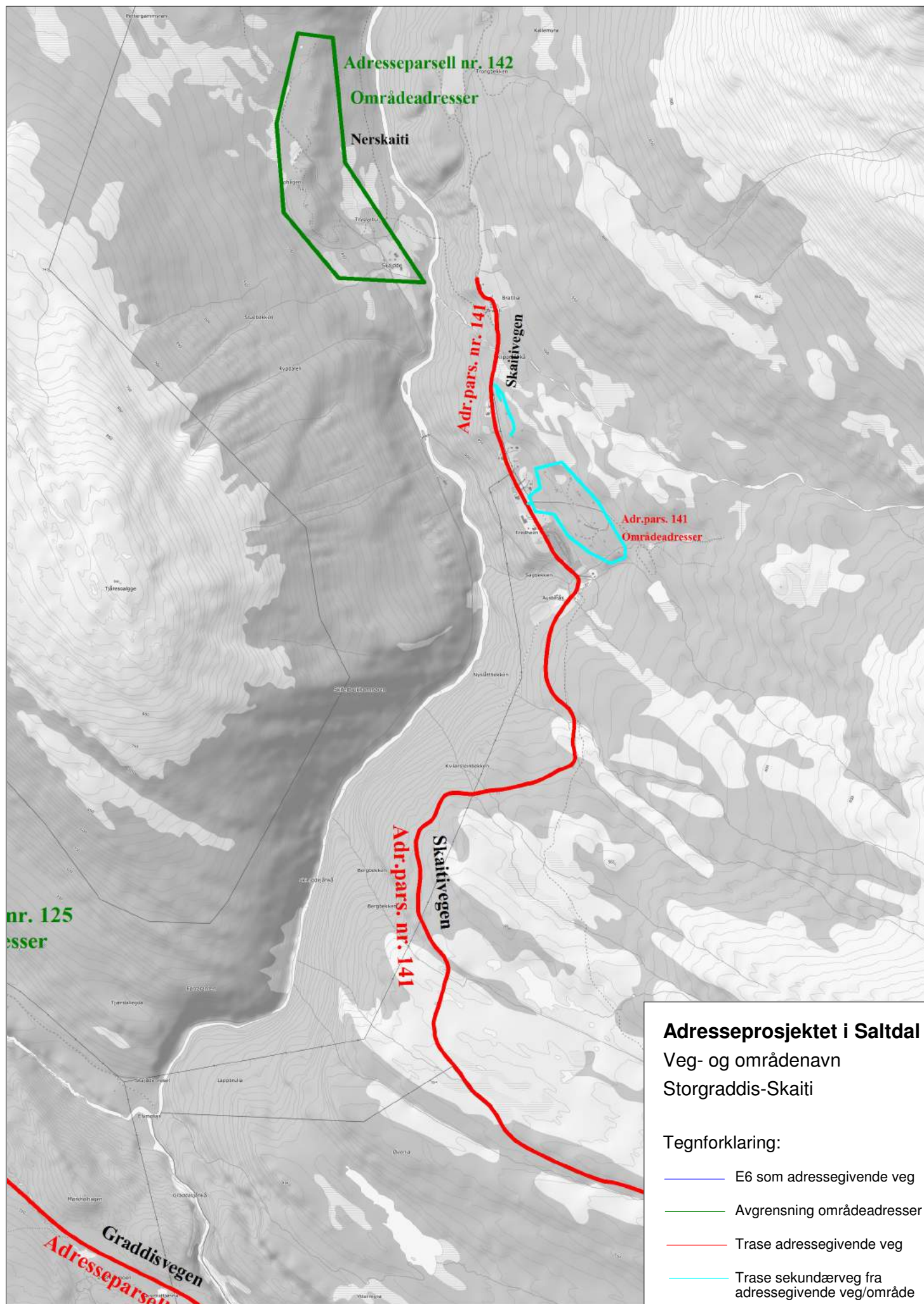


**Adresseprosjektet i Saltdal**  
 Veg- og områdenavn  
 Solvågli-Storgraddis

Tegnforklaring:

- E6 som adressegivende veg
- Avgrensning områdeadresser
- Trase adressegivende veg
- Trase sekundærveg fra adressegivende veg/område

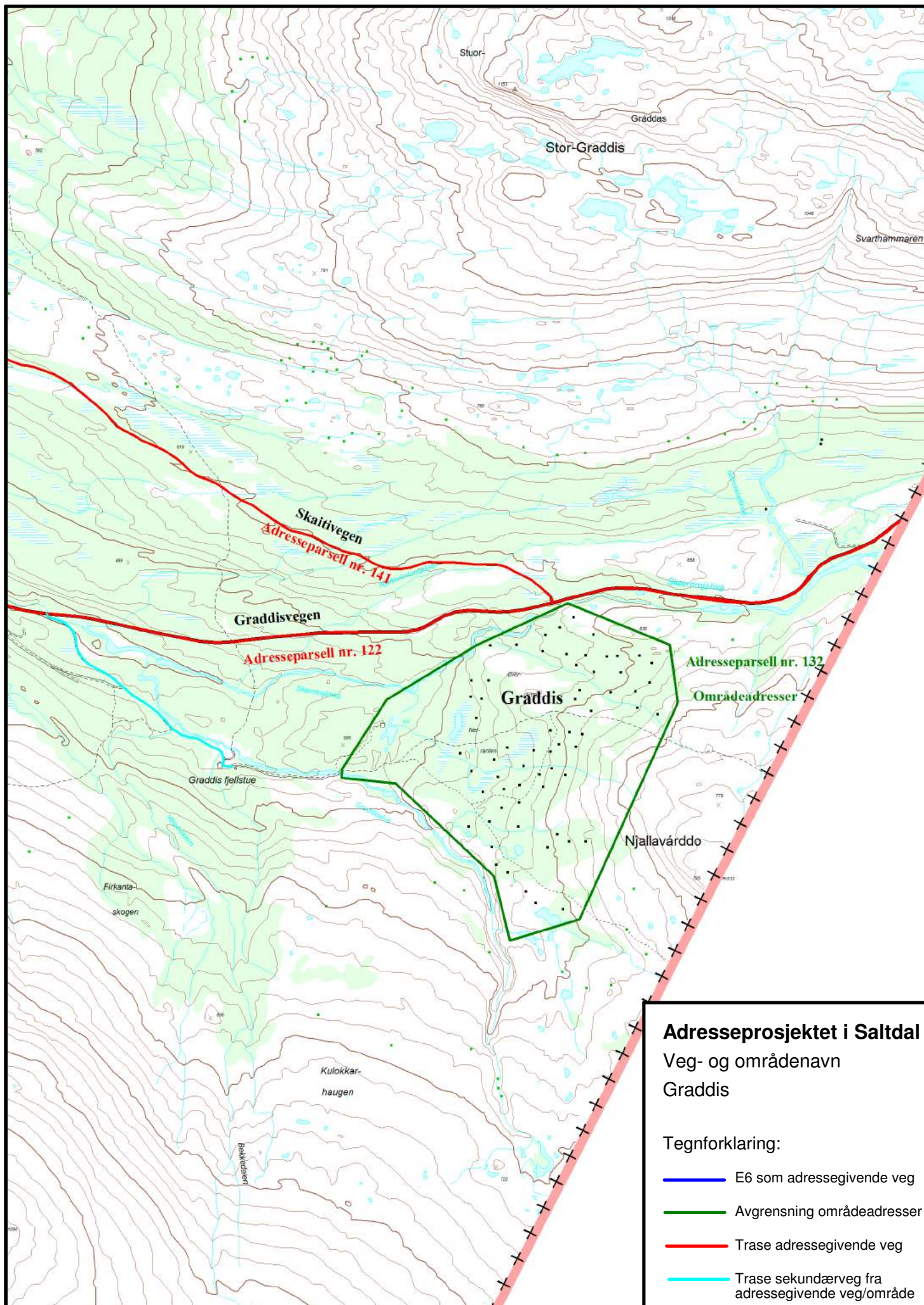


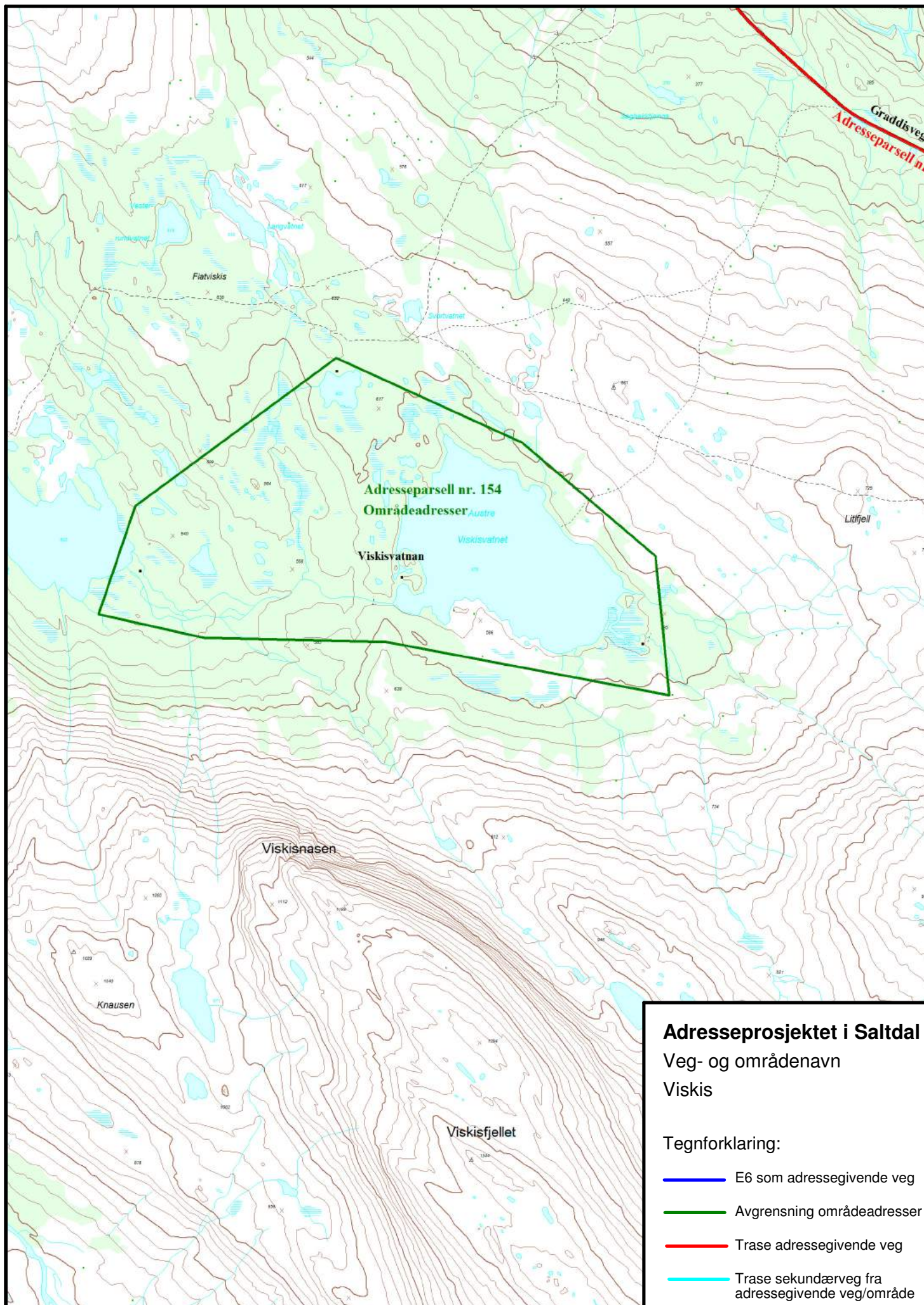


**Adresseprosjektet i Saltdal**  
 Veg- og områdenavn  
 Storgraddis-Skaiti

Tegnforklaring:

- E6 som adressegivende veg
- Avgrensning områdeadresser
- Trase adressegivende veg
- Trase sekundærvæg fra adressegivende veg/område

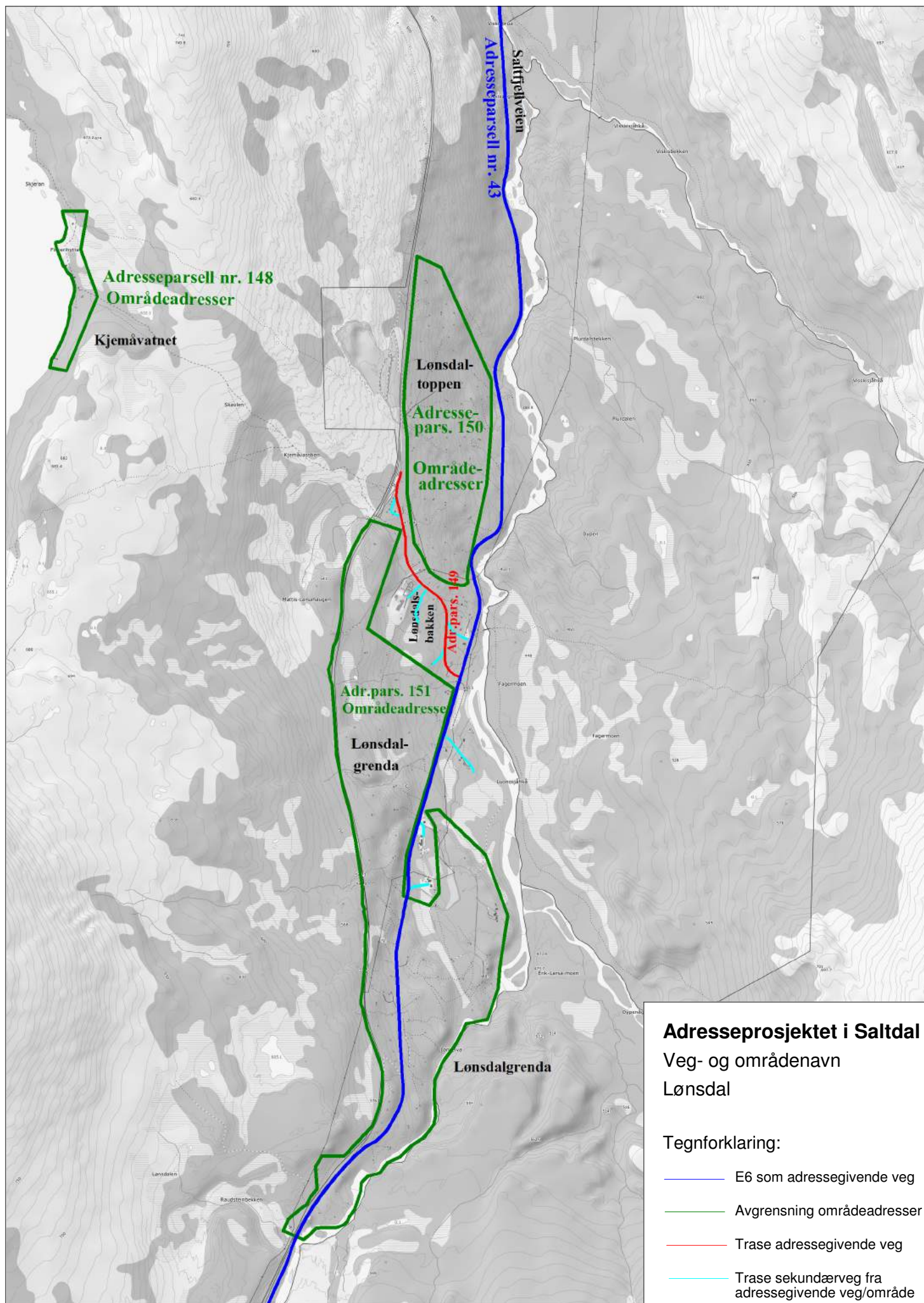


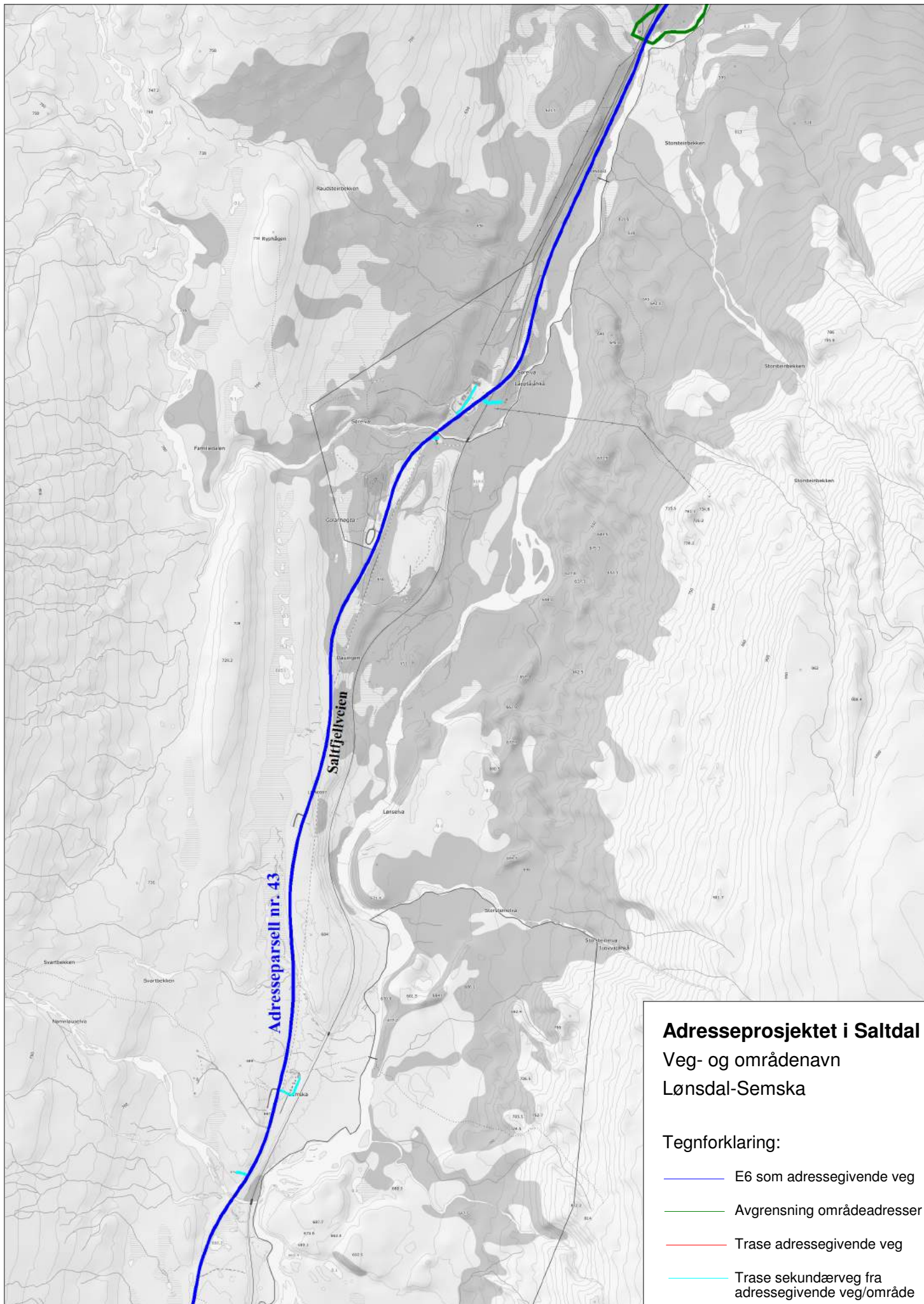


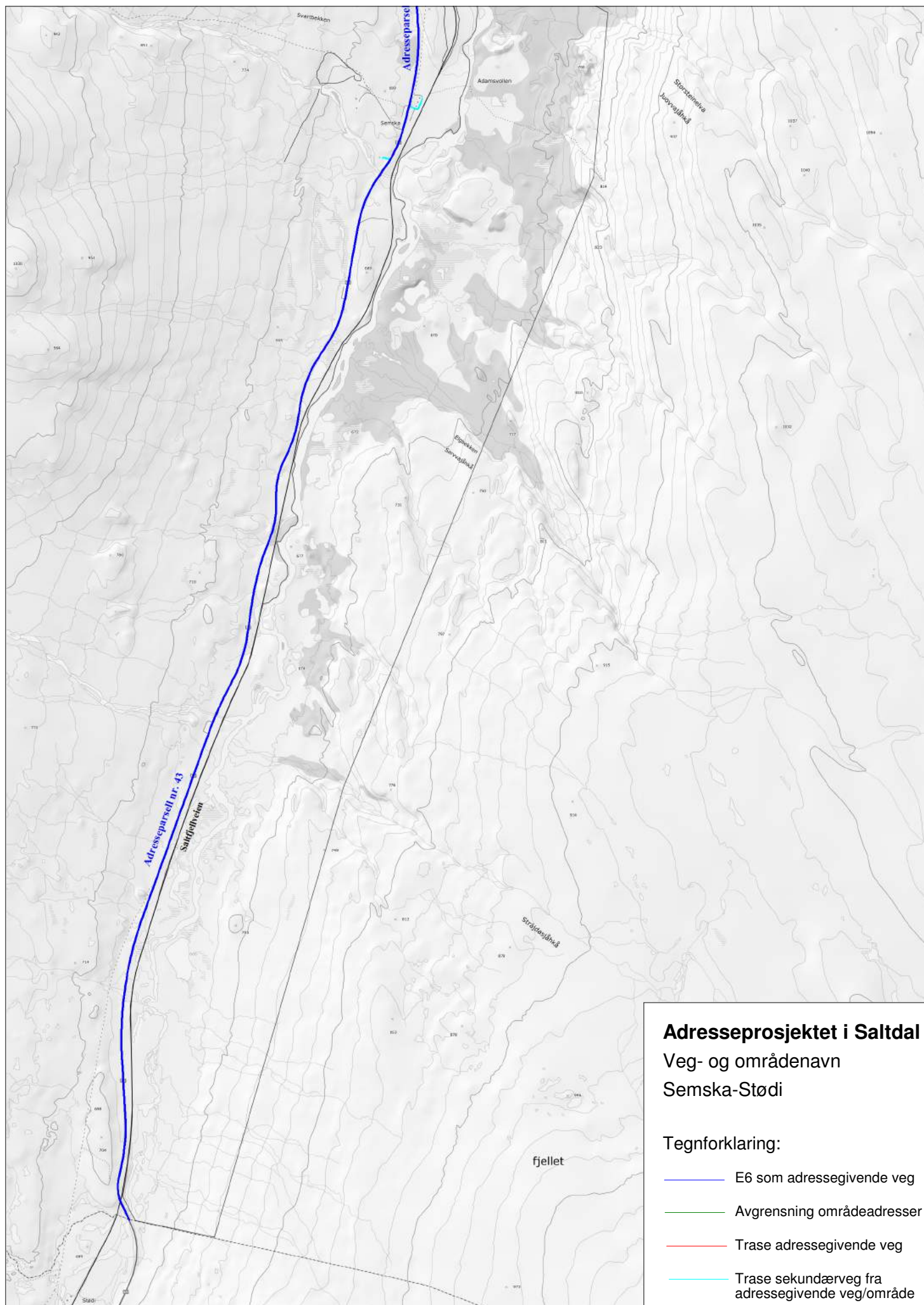
**Adresseprosjektet i Saltdal**  
 Veg- og områdenavn  
 Viskis

Tegnforklaring:

- E6 som adressegivende veg
- Avgrensning områdeadresser
- Trase adressegivende veg
- Trase sekundærveg fra adressegivende veg/område







**Adresseprosjektet i Saltdal**  
 Veg- og områdenavn  
 Semska-Stødi

Tegnforklaring:

- E6 som adressegivende veg
- Avgrensning områdeadresser
- Trase adressegivende veg
- Trase sekundærveg fra adressegivende veg/område