




Saltdal kommune



PBL §25 REGULERINGSFORMÅL

LinjeSymboler

-  RbGrense
-  RbFormålGrense

Kartopplysninger

Kilde for basiskart:
Dato for basiskart:
Koordinatsystem: ETRS89.UTM-33N
Høydegrunnlag: NN2000

Ekvidistanse: 1m
Kartmålestokk: 1:1500 m

