



Ledige kommunale tomter Røklandsmoen

Dato: 26.01.2023

Målestokk: 1:1000

Koordinatsystem: UTM 33N


























Tegnforklaring



Matrikkel Tiltak (Avgjørelser i enkeltst.)

-  Godkj. Nybygg
-  Godkj. Tilbygg
-  Godkj. Tiltak
-  Omriss Tiltak

Ledningsnett Vann og avløp

-  Overvannsledning
-  Spillvann pumpeledning
-  Spillvannledning privat
-  Spillvannledning
-  Spillvannledning
-  Spyleledning
-  Vannledning privat
-  Vannledning
-  Anboringpunkt vann
-  Bekkeinntak
-  Fallretning overvann
-  Grenpunkt
-  Kum spillvann
-  Kum overvann
-  Kum vann
-  Kum
-  Pumpestasjon Avløp
-  Påkoblingspunkt
-  Sandfangskum
-  Septiktank
-  Slamavskiller
-  Tekst på ledning
-  Tekst på kopling

Ledningsnett utstyr

-  Brannkum
-  Stengeventil

Bygninger

-  Taksprang Bunn
-  Boligbygg
-  Andre bygg
-  Takkant
-  Bygning punkt
-  Bygningsdelelinje
-  Annen bygning
-  Takoverbygg
-  Takoverbygg kant
-  Trapp inntil bygg, kant
-  Veranda
-  Bygningslinje
-  Taksprang
-  Mønelinje
-  Låvebru

Matrikelkart

-  Grunneiendom
-  Festegrund
-  Hjelpelinje veg
-  Hjelpelinje fiktiv
-  Hjelpelinje vannkant
-  Skissenøyaktighet (metode 80 / 81)
-  Grense ≤ 10 cm
-  Grense ≤ 30 cm
-  Grense < 200 cm
-  Grense < 500 cm
-  Grense ≥ 500 cm